

ESTADO DE MATO GROSSO

Câmara Municipal de Cáceres

Rua General Osório, Esq. c/ Coronel José Dulce, s/nº - CEP: 78200-000
Fone: (65) 3223-1707 - Fax: 3223-6862 - Cáceres - MT

Site: www.camaracaceres.mt.gov.br

INTERESSADOS VEREADORES: Claudio Henrique Donatoni - PSDB,
Domingos Oliveira dos Santos - PSB e vereadora Valdeníria
Dutra Ferreira - PSDB.

ASSUNTO - Projeto de Lei nº 18, de 03 de maio de 2017. "Dispõe alteração a redação da LEI Nº 2.431 DE 12 DE MAIO DE 2014, e dá outras providências".

PROTOCOLO Nº 284 /2017. DATA DA ENTRADA: 03 /05 /2017.

DATA DA APROVAÇÃO: 29 /05 /2017.



LIDO
NA SESSÃO DE: 29/05/2017
Vice-Presidente

APROVADO 1º TURNO
SALA DAS SESSÕES: 29/05/2017
Vice-Presidente

APROVADO / 2º TURNO
SALA DAS SESSÕES: / /
Vice-Presidente

DATA	COMISSÕES	ENGAMINHEI AUTÓGRAFO OFÍCIO <u>479 / 2017</u> <u>30 / 05 / 2017</u> DIRETOR GERAL
	<input checked="" type="checkbox"/> Constituição, Justiça, Trabalho e Redação	
	<input type="checkbox"/> Economia, Finanças e Planejamento	
	<input type="checkbox"/> Saúde, Higiene e Promoção Social	
	<input type="checkbox"/> Educação, Desportos, Cultura e Turismo	
	<input checked="" type="checkbox"/> Transportes, Urbanismo, Serviços e Obras Públicas	
	<input type="checkbox"/> Indústria, Comércio, Agropecuária e Meio Ambiente	
	<input type="checkbox"/> Fiscalização e Controle	
	<input type="checkbox"/> Especial	
	<input type="checkbox"/> Mista	

OBSERVAÇÕES: LEI Nº 2.431 de 12 de maio de 2017.
LEI Nº 2.581 de 12 de maio de 2017.



Estado de Mato Grosso
Câmara Municipal de Cáceres

Em 03/05/2017 Hrs 11:01 So b nº 234 Ass.: <i>Almeida B. da</i>	<input checked="" type="checkbox"/>	Projetos De Lei	Nº ____/____	APROVADO
		Projeto De Decreto Legislativo		Presidente da Câmara
		Projeto De Resolução		
		Requerimento		REJEITADO
		Indicação		Presidente da Câmara
		Moção		
		Emenda		

PROJETO DE LEI N. 018 DE 03 DE MAIO DE 2017

“Dispõe alteração a redação da LEI Nº 2.431 DE 12 DE MAIO DE 2014, e dá outras providências.”

O PREFEITO MUNICIPAL DE CÁCERES, ESTADO DE MATO GROSSO:

Faço saber que a Câmara Municipal aprovou e eu sanciono a seguinte Lei:


Art. 1º Ficam incluídos na Lei Municipal nº 2.431, de 12 de maio de 2014, os bairros abaixo relacionados, os quais passam a fazer parte integral da referida lei, a saber:

Art. 1º (...)

BAIRRO JARDIM UNIÃO			
Item	Nome Anterior <u>da Rua</u>	Nome Atual <u>da Rua</u>	Referência da Localização <u>da Rua</u>
01	Rua das Papoulas	Rua das Papoulas	A partir da BR – 070 sentido Av. Rancho verde até a altura do

Estado de Mato Grosso
Câmara Municipal de Cáceres

			terminal rodoviário coordenadas N 8219076,41 m e E 427140,94 m.
02	Rua B	Rua Jonas Pinheiro	BR – 070 sentido Rua São Paulo
03	Rua A	Rua 30 de Outubro	BR – 070 até Rua Campos Sales
04	Rua das Flores	Rua das Flores	BR – 070 até AV. Jose Pinto de Arruda
05	AV Jose Pinto de Arruda	AV. Jose Pinto de Arruda	BR -070 sentido até AV. DR Vicente Lima
06	Rua Mal. Floriano Peixoto	Rua Floriano Peixoto	AV. Jose Pinto de Arruda até Rua das Papoulas
07	Rua dos Mathias	Rua dos Mathias	AV. Jose Pinto de Arruda até Rua Miguel Francisco de Moraes
08	Rua C	Campos Sales	AV. Jose Pinto de Arruda até Rua Miguel Francisco de Moraes
09	Rua D	Rua Miguel Francisco de Moraes	AV. Jose Pinto de Arruda até Rua das Papoulas
10	Rua Nova Brasília	Rua Nova Brasília	AV. Jose Pinto de Arruda até Rua Jonas Pinheiro
11	Rua E	Rua Renascer	Rua Campos Sales até Rua Francisco de Moraes
12	Rua F	Rua Couto Magalhães	Rua Campos Sales até Rua Francisco de Moraes
13	Rua Sem nome	Rua Culturama	Rua Miguel Francisco de Moraes até rua sem saída, sentido Terminal Rodoviário
14	Rua sem nome	AV. DR Vicente Lima	AV. Jose pinto de Arruda




Estado de Mato Grosso
Câmara Municipal de Cáceres


			A até o Terminal Rodoviário
15	Rua Sorriso	Rua Sorriso	AV.DR Vicente Lima sentido AV. Rancho Verde
16	Rua sem nome	Rua Angico	AV.DR. Vicente Lima sentido a Rua Madre Tereza
17	BR - 070	BR - 070	Da localidade da AV. Jose Pinto de Arruda até a Rua das Papoulas

BAIRRO JARDIM PANORAMA			
Item	Nome Anterior <u>da Rua</u>	Nome Atual <u>da Rua</u>	Referência da Localização <u>da Rua</u>
01	Rua Suécia	Rua Suécia	Rua Irlanda até a Rua DR Francisco Vila Nova Torres
02	AV. Europa	AV. Europa	Rua Irlanda até a AV. José Pinto de Arruda
03	Travessa Jamaica	Travessa Jamaica	Rua Irlanda até a Rua das Papoulas
04	Travessa Haiti	Travessa Haiti	Rua Irlanda até Rua das Papoulas
05	Rua Áustria	Rua Áustria	Rua Irlanda até AV. Europa
06	Travessa Nicarágua	Travessa Nicarágua	Rua Irlanda até Rua das Papoulas
07	Rua Nogueira	Rua Nogueira	Rua Irlanda até Rua DR Francisco Vila Nova Torres
08	Travessa Guatemala	Travessa Guatemala	Rua Irlanda Até Rua das Papoulas




Estado de Mato Grosso
Câmara Municipal de Cáceres



09	Rua Holanda	Rua Holanda	Rua Irlanda até Rua DR Francisco Vila Nova Torres
10	Travessa Honduras	Travessa Honduras	Rua Irlanda Até Rua das Papoulas
11	Rua Dinamarca	Rua Dinamarca	Rua Irlanda até Rua DR Francisco Vila Nova Torres
12	Travessa Suriname	Travessa Suriname	Rua México até AV. José Pinto de Arruda
13	Francisco Villanova Torres	Francisco Vila Nova Torres	Rua Argentina até a Rua José Pinto de Arruda
14	Rua Colômbia	Rua Colômbia	Rua Suécia até a Rua Holanda
15	Travessa Uruguai	Travessa Uruguai	Rua Argentina até rua Nogueira
16	Rua Costa Rica	Rua Costa Rica	Rua Suécia até Rua Dinamarca
17	Travessa Peru	Travessa Peru	Rua Suécia até AV. Europa
18	Travessa Equador	Travessa Equador	Rua Suécia até AV. Europa
19	Travessa Guiana	Travessa Guiana	Rua Suécia até AV. Europa
20	Travessa Cuba	Travessa Cuba	AV. Europa até Rua Nogueira
21	Travessa EL Salvador	Travessa EL Salvador	AV. Europa até Rua Nogueira
22	Rua México	Rua México	Rua Suécia até Rua Holanda
23	Rua das Papoulas	Rua das Papoulas	Rua Suécia até AV. Jose Pinto de Arruda
24	Rua Irlanda	Rua Irlanda	Rua Suécia até Rua Dinamarca
25	Travessa Brasil	Rua Belmira da Silva	Rua Dinamarca até AV. José Pinto de Arruda
26	AV. José Pinto de Arruda	AV. José Pinto de Arruda	A partir da Rua Suécia até a AV. Pref. Humberto da Costa Garcia




Estado de Mato Grosso
Câmara Municipal de Cáceres

27	Via Alecrim	Via Alecrim	Rua DR Francisco Vila Nova Torres até AV. Pref. Humberto da Costa Garcia
28	Radial 1	AV. Pref. Humberto da Costa Garcia	Percurso entra a AV. Jose Pinto de Arruda até a Rua DR Francisco Vila Nova Torres

BAIRRO ESPÍRITO SANTO			
Item	Nome Anterior <u>da Rua</u>	Nome Atual <u>da Rua</u>	Referência da Localização <u>da Rua</u>
01	AV. 7 de Setembro	AV. 7 de Setembro	A altura da Via dos Babaçus Até o início da BR - MT – 343 perímetro urbano
02	BR – MT - 343	BR – MT - 343	AV. 7 de Setembro até a altura da Via das Bocaiuvas
03	Rua Santa Catarina	Rua Santa Vitoria	Via dos Babaçus até Rua São José
04	Rua Plenitude de Deus	Rua São José	Via dos Babaçus até a Via das Bocaiuvas
05	Rua da Paz	Rua da Paz	Via dos Babaçus até a Via das Bocaiuvas
06	Rua da Esperança	Rua da Esperança	Via dos Babaçus até a Via das Bocaiuvas
07	Rua da Fé	Rua da Fé	Via dos Babaçus até a Via das Bocaiuvas
08	Rua das Flores	Rua Amor Perfeito	Via dos Babaçus até a Via das Bocaiuvas
09	Rua Mato Grosso	Rua Mato Grosso do Sul	Rua Castelo até a Via da Bocaiuvas

Estado de Mato Grosso
Câmara Municipal de Cáceres

10	Rua São Francisco	Rua São Francisco	Rua Castelo até a Via das Bocaiuvras
11	Rua São Sebastião	Rua São Felix	Rua Castelo até a Rua d Bocaiuvras
12	Via dos Babaçus	Via dos Babaçus	AV. 7 de setembro até o Canal dos Fontes
13	Rua da Alegria	Rua Castelo	Rua Santa Vitoria até Canal dos Fontes
14	Rua da Bondade	Rua da Bondade	Rua Santa Vitoria até Rua São Felix
15	Rua da misericórdia	Rua da Misericórdia	Rua São José até Rua São Felix
16	Rua Bocaiuva	Via das Bocaiuvras	Rua São José ate o Canal dos Fontes
17	Rua N. SRA Aparecida	Rua N. SRA Aparecida	BR MT- 343 até a Rua São José
18	Rua São João	Rua da Soberania	AV. 7 de Setembro até Rua São José

Art. 2º. Esta Lei entra em vigor na data de sua publicação.

Art. 3º. Revogam-se as demais disposições em contrário.

Cáceres – MT, 27 de Abril de 2017.



Estado de Mato Grosso
Câmara Municipal de Cáceres

Justificativa:

O presente projeto tem como objetivo apresentar os anseios em que as comunidades assim como a associações dos moradores, almejam em suas divisões limitadas obter registros e definição de bairro, tendo em vista sua historicidade com mais de vinte anos, que por sua vez não foram contemplados na Lei nº 2.431 de 12 de Maio de 2014, que dispõe sobre a denominação das Ruas, outros logradouros e codificação, conforme esta necessidade finalística pretendemos atender a criação de novos bairros. Desta forma para que a empresa do correio possa implantar o sistema de codificação postal, é fundamental que estas definições estejam atualizadas, delimitando corretamente os perímetros dos bairros e suas respectivas ruas, avenidas e outros logradouros, regularizando esta identidade postal, assim como seu registro e inclusão da referida lei.

Diante desta necessidade de regularizar tal situação, foi realizado levantamentos necessário como mapas e memorial descritivo, para sanar e promover as adequações fundamentadas.

Diante do exposto, salientamos a importância deste desmembramento, visando respeitar o direito dos cidadãos dos bairros em tela e atender o projeto de codificação postal deste município, desta forma solicitamos ao Chefe Executivo Municipal, para acolher o projeto lei, e tão logo a execução deste certame.





Estado de Mato Grosso
Câmara Municipal de Cáceres




Ver. **Claudio Henrique Donatoni** – PSDB



Ver. **Domingos Oliveira dos Santos** – PSB



Ver^a. **Valdeniria Dutra Ferreira** - PSDB



ESTADO DE MATO GROSSO
CÂMARA MUNICIPAL DE CÁCERES



COMISSÃO DE CONSTITUIÇÃO, JUSTIÇA, TRABALHO E REDAÇÃO

Parecer nº 135/2017.

Referência: Processo nº 284/2017.

Assunto: Projeto de Lei nº 18 de 03 de maio de 2017.

Interessado (a): Ver. Claudio Henrique Donatoni – PSDB, Ver. Domingos Oliveira dos Santos – PSB e Vereadora Valdeniria Dutra Ferreira - PSDB

Assinado por: Ver. Claudio Henrique Donatoni – PSDB, Ver. Domingos Oliveira dos Santos – PSB e Vereadora Valdeniria Dutra Ferreira - PSDB

I - DO RELATÓRIO:

O Projeto de Lei nº 18 de 03 de maio de 2017, que dispõe sobre a alteração da redação da Lei Municipal nº 2.431, de 12 de maio de 2014, e dá outras providências.

Este é o Relatório.

II – DO VOTO DO RELATOR:

O Projeto de Lei nº 18 de 03 de maio de 2017, é de competência privada do Município, pois legisla sobre assuntos de interesse local, conforme preceitua o artigo 30, inciso I da Constituição Federal e artigo 193 da Constituição do Estado de Mato Grosso.



ESTADO DE MATO GROSSO
CÂMARA MUNICIPAL DE CÁCERES

O art. 47 da Lei Orgânica do Município de Cáceres, determina que a iniciativa das leis municipais, complementares ou ordinárias, exceto aquelas de competência privativa, cabe a qualquer membro ou comissão da Câmara de Vereadores, ao Prefeito Municipal e aos cidadãos, na forma prevista na Lei Orgânica.

Visa o Projeto de Lei em análise incluir na Lei Municipal nº 2.431, de 12 de maio de 2014, os bairros Jardim União, com 17 ruas; o Bairro Jardim Panorama, com 28 ruas; o Bairro Espírito Santo, com 18 ruas, como forma de reestruturar e organizar os bairros mencionados, de acordo com o que prevê os dispositivos contidos no referido diploma legal.

Os proponentes afirmam em sua justificativa que as mudanças tem como objetivo de atender os anseios das referidas comunidades dos bairros citados, com vista aos moradores obterem o registro e as delimitações necessárias, inclusive para que possam ser atendidos pelos serviços do Correio, que exige essas definições.

Ademais, serão mantidas as mesmas definições e critérios já previstos na Lei Municipal nº 2.431, de 12 de maio de 2014, razão pela qual verifica-se que esta inclusão é um anseio dos representantes dos bairros mencionados, ficando claro que as sugestões de modificação foram extremamente pontuais e necessárias.

Baseando nos fundamentos acima citados, voto pela **constitucionalidade e legalidade** do Projeto de Lei nº 18, de 03 de maio de 2017.

III - DECISÃO DA COMISSÃO

A comissão de Constituição e Justiça, Trabalho e Redação acolhe e acompanha o voto do relator, votando pela **Constitucionalidade e Legalidade** do Projeto de Lei Complementar nº 02 de 20 de fevereiro de 2017.



ESTADO DE MATO GROSSO
CÂMARA MUNICIPAL DE CÁCERES

É o nosso parecer, o qual submetemos à elevada apreciação plenária desta Casa de Leis.

Sala das Sessões, em 29 de maio de 2017.



Cézare Pastorello - PSDB

PRESIDENTE




José Eduardo Ramsay Torres - PSC

RELATOR



Rubens Macedo - PTB

MEMBRO



ESTADO DE MATO GROSSO
CÂMARA MUNICIPAL DE CÁCERES



COMISSÃO DE TRANSPORTE, URBANISMO, SERVIÇOS E OBRAS
PÚBLICAS

Parecer nº 136/2017.

Referência: Processo nº 284/2017.

Assunto: Projeto de Lei nº 18 de 03 de maio de 2017.

Interessado (a): Ver. Claudio Henrique Donatoni – PSDB, Ver. Domingos Oliveira dos Santos – PSB e Vereadora Valdeniria Dutra Ferreira - PSDB

Assinado por: Ver. Claudio Henrique Donatoni – PSDB, Ver. Domingos Oliveira dos Santos – PSB e Vereadora Valdeniria Dutra Ferreira - PSDB

I - DO RELATÓRIO:

O Projeto de Lei nº 18 de 03 de maio de 2017, dispõe sobre a alteração da redação da Lei Municipal nº 2.431, de 12 de maio de 2014, e dá outras providências.

Este é o Relatório.

II – DO VOTO DO RELATOR:

O artigo 42, inciso IV, do Regimento Interno, prevê que à Comissão de Transportes, Urbanismo, Serviços e Obras Públicas compete opinar quanto às matérias referentes a elaboração de leis de Zoneamento Urbano e Ordenamento do Uso e Ocupação do



**ESTADO DE MATO GROSSO
CÂMARA MUNICIPAL DE CÁCERES**

Solo.

Dessa análise urbanística, ficou claro que a proposta do presente projeto de lei, se adequa ao Plano Diretor Municipal, no sentido de concentrar o processo de crescimento e transformação da nossa cidade, identificando suas ruas, avenidas e bairros, que revela a existência de locais com grandes dimensões populacionais e imóveis que precisam ser identificados, sendo esta a medida mais adequada para a cidade de Cáceres.

Identificamos ainda, que a presente alteração trará mais clareza, segurança jurídica e coerência as divisões dos bairros, sendo necessários os ajustes, para evitar que as informações da localização e delimitação dos bairros, até então estabelecidos na Lei Municipal n. 2.431/2014, entrem em contradição com os que se quer inserir, preocupação essa, ligada à necessidade de aplicação da lei sem gerar controvérsias e interpretações dúbias.

A proposta trazida pelos nobres e diligentes Vereadores Claudio Henrique Donatoni – PSDB, Domingos Oliveira dos Santos – PSB e Valdeniria Dutra Ferreira – PSDB, busca dar ainda a correta nomenclatura as vias dos bairros mencionados, opção defendida por todos os que participaram do debate, inclusive dos representantes dos bairros envolvidos, conforme se vê dos documentos que fazem parte do presente projeto de lei.

Assim sendo, voto pela **aprovação** do Projeto de Lei nº 18, de 03 de maio de 2017.

DECISÃO DA COMISSÃO

A comissão de Transporte, Urbanismo, Serviços e Obras Públicas acolhe e acompanha o voto do relator, votando pela **aprovação** do Projeto de Lei nº 18, de 03 de maio de 2017.



ESTADO DE MATO GROSSO
CÂMARA MUNICIPAL DE CÁCERES

É o nosso parecer, o qual submetemos à elevada apreciação plenária desta Casa de Leis.

Sala das Sessões, em 29 de maio de 2017.

Creude de Arruda Castrillon - PTN

PRESIDENTE

Valter de Andrade Zacarkim - PTB

RELATOR

Jeronimo Gonçalves Pereira - PSB

MEMBRO

TARIA, ORIENTAÇÃO, INFORMAÇÕES, SEGURANÇA E SERVIÇOS DE LIMPEZA PARA ATUAR NO AEROPORTO MUNICIPAL DE BARRA DO GARÇAS. Data da sessão pública: 22/06/2017 às 08 horas 30 minutos (horário local). Edital e demais informações no Setor de Licitação, bloco I, Rua: Carajás, nº 522, Centro, Barra do Garças – MT. Fone: 0XX. 66.3402.2000 – Ramal – 2045. Danilson Pereira Brito (Pregoeiro) e equipe de apoio, 05/06/2017

PREFEITURA MUNICIPAL DE CÁCERES

COMISSÃO PERMANENTE DE LICITAÇÃO - PREFEITURA MUNICIPAL DE CÁCERES AVISO DE SUSPENSÃO DE EDITAL PREGÃO ELETRÔNICO N° 32-2017 COM REGISTRO DE PREÇO MENOR PREÇO POR ITEM

Interessada: Prefeitura Municipal de Cáceres-MT

Objeto: Registro de preço para futura e eventual **AQUISIÇÃO DE MATERIAL DE INFORMÁTICA** (materiais de consumo e materiais permanente), a fim de atender as necessidades das Secretarias da Prefeitura Municipal de Cáceres-MT, conforme especificação contidas no Termo de Referência no anexo I.

Considerando que houve Retificação do Edital, fica esse processo SUSPENSO até que seja publicado uma nova data de abertura e prosseguimento.

Observação: A pasta contendo o Edital e seus anexos poderão ser obtidos, na Prefeitura de Cáceres-MT, situada à Av. Getúlio Vargas nº 1895, CEP: 78200.000, ou baixadas no portal <http://www.caceres.mt.gov/licitacao/>.

Local e Data: Prefeitura de Cáceres-MT, 05 de junho de 2017.

Débhora Belussi

PREGOEIRA OFICIAL

Portaria nº 559 2016

SECRETARIA MUNICIPAL DE ADMINISTRAÇÃO / PROCURADORIA ADMINISTRATIVA LEI N° 2.582 DE 02 DE JUNHO DE 2017

“Institui a Semana Municipal Para Prevenção Conscientização e Apoio aos Portadores de Câncer e dá outras providências”.

O PREFEITO MUNICIPAL DE CÁCERES, ESTADO DE MATO GROSSO: no uso das prerrogativas que lhe são estabelecidas pelo Artigo 74, Inciso VII, faço saber que a Câmara Municipal de Cáceres aprovou, nos termos dos artigos 22, 25, todos da Lei Orgânica do Município, e eu sanciono.

Artigo. 1º Fica instituído, no Calendário Oficial de Eventos do Município de Cáceres, a semana para Prevenção, Conscientização e Apoio aos Portadores de Câncer, a ser realizado anualmente, nos dias 06 a 08 do mês de outubro, no Município de Cáceres.

§ 1º O dia que trata o “caput” deste artigo terá por finalidade precípua a realização de eventos diversos, dirigidos e orientados pela Secretaria Municipal de Saúde, como palestras informativas, fórum de debates, apresentação de trabalhos de pesquisa, entrevistas e outros assuntos relacionados ao câncer, objetivando:

I – alertar ou mobilizar a sociedade cacerense quanto à necessidade de se prevenir e diagnosticar precocemente o câncer em suas várias modalidades;

II – promover a conscientização sobre a existência de exames de prevenção diagnóstico e tratamentos avançados e seguros;

III – fortalecer e estreitar o relacionamento junto às instituições e associações que visem ao combate ao câncer, assim como à imprensa e à opinião pública;

IV – sensibilizar os veículos de informação e através deles disseminar informações sobre a doença à população cacerense.

§ 2º Para a realização dos eventos mencionados no § 1º deste artigo, a Secretaria Municipal de Saúde poderá desenvolver ações conjuntas com outros Órgãos Municipais, podendo, inclusive, buscar a colaboração de instituições públicas da esfera estadual, federal e entidades não governamentais, bem como de profissionais atuantes no Sistema Único de Saúde (SUS), e ainda poderá trazer pacientes atendidos pela rede municipal, seus familiares, docentes e discentes que atuem em áreas vinculadas ao tratamento desta doença.

Artigo. 2º Durante o Dia Municipal para Prevenção, Conscientização e Apoio aos Portadores de Câncer, poderá ser feito o uso dos veículos de divulgação, para o fornecimento de informações sobre as formas de prevenção, exames, tratamentos disponíveis nas Unidades do Sistema Único de Saúde (SUS) voltadas ao atendimento dos portadores dessa enfermidade, bem como medicamentos de fornecimento gratuito pelo Município de Cáceres.

Artigo. 3º Outras questões não tratadas nesta lei, poderão ser previstas e regulamentadas em Regulamento próprio, tudo para garantir a efetiva aplicação da presente norma.

Artigo. 4º Esta Lei entrará em vigor na data de sua publicação, ficando revogadas quaisquer disposições em contrário.

Prefeitura Municipal de Cáceres-MT, 02 de junho de 2017.

FRANCIS MARIS CRUZ

PREFEITO MUNICIPAL

SECRETARIA MUNICIPAL DE ADMINISTRAÇÃO / PROCURADORIA ADMINISTRATIVA LEI N° 2.581 DE 02 DE JUNHO DE 2017

“Dispõe alteração a redação da Lei nº 2.431 de 12 de maio de 2014, e dá outras providências”.

O PREFEITO MUNICIPAL DE CÁCERES, ESTADO DE MATO GROSSO: no uso das prerrogativas que lhe são estabelecidas pelo Artigo 74, Inciso VII, faço saber que a Câmara Municipal de Cáceres aprovou, nos termos dos artigos 22, 25, todos da Lei Orgânica do Município, e eu sanciono.

Artigo. 1º Ficam incluídos na Lei Municipal nº 2.431, de 12 de maio de 2014, os bairros abaixo relacionados, os quais passam a fazer parte integral da referida lei, a saber:

Art. 1º (...)

BAIRRO JARDIM UNIÃO			
Item	Nome Anterior da Rua	Nome Atual da Rua	Referência da Localização da Rua
01	Rua das Papoulas	Rua das Papoulas	A partir da BR – 070 sentido Av. Rancho verde até a altura do terminal rodoviário coordenadas N 8219076,41 m e E 427140,94 m.
02	Rua B	Rua Jonas Pinheiro	BR – 070 sentido Rua São Paulo
03	Rua A	Rua 30 de Outubro	BR – 070 até Rua Campos Sales
04	Rua das Flores	Rua das Flores	BR – 070 até AV. Jose Pinto de Arruda
05	AV Jose Pinto de Arruda	AV. Jose Pinto de Arruda	BR -070 sentido até AV. DR Vicente Lima
06	Rua Mal. Floriano Peixoto	Rua Floriano Peixoto	AV. Jose Pinto de Arruda até Rua das Papoulas
07	Rua dos Mathias	Rua dos Mathias	AV. Jose Pinto de Arruda até Rua Miguel Francisco de Moraes
08	Rua C	Campos Sales	AV. Jose Pinto de Arruda até Rua Miguel Francisco de Moraes
09	Rua D	Rua Miguel Francisco de Moraes	AV. Jose Pinto de Arruda até Rua das Papoulas

10	Rua Nova Brasília	Rua Nova Brasília	AV. Jose Pinto de Arruda até Rua Jonas Pinheiro
11	Rua E	Rua Renascer	Rua Campos Sales até Rua Francisco de Moraes
12	Rua F	Rua Couto Magalhães	Rua Campos Sales até Rua Francisco de Moraes
13	Rua Sem Nome	Rua Cultura	Rua Miguel Francisco de Moraes até rua sem saída, sentido Terminal Rodoviário
14	Rua sem nome	AV. DR Vicente Lima	AV. Jose pinto de Arruda até o Terminal Rodoviário
15	Rua Sorriso	Rua Sorriso	AV. DR Vicente Lima sentido AV. Rancho Verde
16	Rua sem nome	Rua Angico	AV. DR. Vicente Lima sentido a Rua Madre Tereza
17	BR - 070	BR - 070	Da localidade da AV. Jose Pinto de Arruda até a Rua das Papoulas

BAIRRO JARDIM PANORAMA

Item	Nome Anterior da Rua	Nome Atual da Rua	Referência da Localização da Rua
01	Rua Suécia	Rua Suécia	Rua Irlanda até a Rua DR Francisco Vila Nova Torres
02	AV. Europa	AV. Europa	Rua Irlanda até a AV. José Pinto de Arruda
03	Travessa Jamaica	Travessa Jamaica	Rua Irlanda até a Rua das Papoulas
04	Travessa Haiti	Travessa Haiti	Rua Irlanda até Rua das Papoulas
05	Rua Áustria	Rua Áustria	Rua Irlanda até AV. Europa
06	Travessa Nicarágua	Travessa Nicarágua	Rua Irlanda até Rua das Papoulas
07	Rua Nogueira	Rua Nogueira	Rua Irlanda até Rua DR Francisco Vila Nova Torres
08	Travessa Guatemala	Travessa Guatemala	Rua Irlanda Até Rua das Papoulas
09	Rua Holanda	Rua Holanda	Rua Irlanda até Rua DR Francisco Vila Nova Torres
10	Travessa Honduras	Travessa Honduras	Rua Irlanda Até Rua das Papoulas
11	Rua Dinamarca	Rua Dinamarca	Rua Irlanda até Rua DR Francisco Vila Nova Torres
12	Travessa Suriname	Travessa Suriname	Rua México até AV. José Pinto de Arruda
13	Francisco Villanova Torres	Francisco Villanova Torres	Rua Argentina até a Rua José Pinto de Arruda
14	Rua Colômbia	Rua Colômbia	Rua Suécia até a rua Holanda
15	Travessa Uruguai	Travessa Uruguai	Rua Argentina até rua Nogueira
16	Rua Costa Rica	Rua Costa Rica	Rua Suécia até Rua Dinamarca
17	Travessa Peru	Travessa Peru	Rua Suécia até AV. Europa
18	Travessa Equador	Travessa Equador	Rua Suécia até AV. Europa
19	Travessa Guiana	Travessa Guiana	Rua Suécia até AV. Europa
20	Travessa Cuba	Travessa Cuba	AV. Europa até Rua Nogueira
21	Travessa EL Salvador	Travessa EL Salvador	AV. Europa até Rua Nogueira
22	Rua México	Rua México	Rua Suécia até Rua Holanda
23	Rua das Papoulas	Rua das Papoulas	Rua Suécia até AV. Jose Pinto de Arruda
24	Rua Irlanda	Rua Irlanda	Rua Suécia até Rua Dinamarca
25	Travessa Brasil	Rua Belmira da Silva	Rua Dinamarca até AV. José Pinto de Arruda
26	AV. José Pinto de Arruda	AV. José Pinto de Arruda	A partir da Rua Suécia até a AV. Pref. Humberto da Costa Garcia
27	Via Alecrim	Via Alecrim	Rua DR Francisco Vila Nova Torres até AV. Pref. Humberto da Costa Garcia
28	Radial 1	AV. Pref. Humberto da Costa Garcia	Percurso entra a AV. Jose Pinto de Arruda até a Rua DR Francisco Vila Nova Torres

BAIRRO ESPÍRITO SANTO

Item	Nome Anterior da Rua	Nome Atual da Rua	Referência da Localização da Rua
01	AV. 7 de Setembro	AV. 7 de Setembro	A altura da Via dos Babaçus Até o início da BR - MT - 343 perímetro urbano
02	BR - MT - 343	BR - MT - 343	AV. 7 de Setembro até a altura da Via das Bocaiúvas

03	Rua Santa Catarina	Rua Santa Vitoria	Via dos Babaçus até Rua São José
04	Rua Plenitude de Deus	Rua São José	Via dos Babaçus até a Via das Bocaiúvas
05	Rua da Paz	Rua da Paz	Via dos Babaçus até a Via das Bocaiúvas
06	Rua da Esperança	Rua da Esperança	Via dos Babaçus até a Via das Bocaiúvas
07	Rua da Fé	Rua da Fé	Via dos Babaçus até a Via das Bocaiúvas
08	Rua das Flores	Rua Amor Perfeito	Via dos Babaçus até a Via das Bocaiúvas
09	Rua Mato Grosso	Rua Mato Grosso do Sul	Rua Castelo até a Via das Bocaiúvas
10	Rua São Francisco	Rua São Francisco	Rua Castelo até a Via das Bocaiúvas
11	Rua São Sebastião	Rua São Félix	Rua Castelo até a Rua d Bocaiúvas
12	Via dos Babaçus	Via dos Babaçus	AV. 7 de setembro até o Canala dos Fontes
13	Rua da Alegria	Rua Castelo	Rua Santa Vitoria até Rua São Félix
14	Rua da Bondade	Rua da Bondade	Rua Santa Vitoria até Rua São Felix
15	Rua da Misericórdia	Rua da Misericórdia	Rua São José até Rua São Felix
16	Rua Bocaiúva	Via das Bocaiúvas	Rua São José até o Canal dos Fontes
17	Rua N. SRA Aparecida	Rua N. SRA Aparecida	BR MT- 343 até a Rua São José
18	Rua São João	Rua da Soberana	AV. 7 de Setembro até Rua São José

Artigo. 2º. Esta Lei entra em vigor na data de sua publicação.

Artigo. 3º. Revogam-se as demais disposições em contrário.

Prefeitura Municipal de Cáceres-MT, 02 de junho de 2017.

FRANCIS MARIS CRUZ

PREFEITO MUNICIPAL

**COMISSÃO PERMANENTE DE LICITAÇÃO - PREFEITURA MUNICIPAL DE CÁCERES
RATIFICAÇÃO AO TERMO DE ADESÃO Nº54 /2017 - PREFEITURA MUNICIPAL DE CÁCERES-MT**

O MUNICÍPIO DE CÁCERES, Estado de Mato Grosso através da Secretaria Municipal de Saúde, comunica a **ADESÃO DE ATA DE REGISTRO DE PREÇO Nº54/2017-ORIUNDA DA ATA DE REGISTRO DE PREÇO Nº 57/2016, ORIUNDA DO PREGÃO PRESENCIAL Nº64/2016 DA PREFEITURA MUNICIPAL DE TANGARÁ DA SERRA-MT.**

Objeto: Registro de Preço para futura e eventual aquisição de material de informática, para atender às necessidades da Secretaria Municipal de Educação.

Contratada: **STUDIO COMERCIO ATACADISTA DE PRODUTOS DE INFORMATICA LTDA, CNPJ: 08.710.871/0001-00**

Valor: **R\$ 54.210,00**

Contratada: **APIS COMERCIO INFORMATICA EIRELI, CNPJ: 13.979.479/0001-00**

Valor: **R\$ 16.572,45**

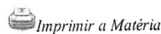
Local e data: Prefeitura de Cáceres-MT, 05 de junho de 2017.

CRISTIANE APARECIDA DA SILVA BARBOSA

SECRETÁRIA MUNICIPAL DE EDUCAÇÃO INTERINA

**COMISSÃO PERMANENTE DE LICITAÇÃO - PREFEITURA MUNICIPAL DE CÁCERES
ATO DE RETIFICAÇÃO DA PUBLICAÇÃO PREFEITURA MUNICIPAL DE CÁCERES**

ONDE-SE LE AVISO DE LICITAÇÃO PREGÃO PRESENCIAL Nº47-2017 COM REGISTRO DE PREÇO MENOR PREÇO POR ITEM



ESTADO DE MATO GROSSO
PREFEITURA MUNICIPAL DE CÁCERES

PROCURADORIA GERAL DO MUNICÍPIO
LEI Nº 2.431 DE 12 DE MAIO DE 2014

“Dispõe sobre a denominação das Ruas, Avenidas e outros logradouros, definição de marco de referência para numeração de imóveis, e, desmembramento de bairros, visando atender projeto de codificação postal no Município de Cáceres/MT”.

O PREFEITO MUNICIPAL DE CÁCERES, ESTADO DE MATO GROSSO: no uso das prerrogativas que lhe são estabelecidas pelo Artigo 74 inciso IV da Lei Orgânica Municipal, faz saber que a Câmara Municipal de Cáceres-MT, aprovou e eu sanciono a seguinte Lei:

Artigo 1º - Ficam denominadas as Ruas, Avenidas e demais logradouros no Município de Cáceres/MT conforme abaixo:

BAIRRO SANTO ANTÔNIO			
Item	Nome anterior	Nome atual	Referência da localização
01	Rua sem nome	Rua Campos	Entre a Rua Pirizal e a Rua Conquista
02	Rua Projetada	Rua Conquista	Entre a Rua Campos e a Rua Campos
03	Rua sem nome	Rua Sulo Evangelista Lica	Entre a Rua Pirizal e sem saída
04	Rua A	Rua Miguel Barbosa da Silva	Entre a Rua Nossa Senhora da Glória e a Rua Boa Vista
BAIRRO NOVA ERA			
05	Rua B	Rua Flores	Entre a Rua Aroeira e a área do Cemitério
06	Rua C	Rua Ipê	Entre a Rua Aroeira e a área do Cemitério
07	Rua A	Rua Aroeira	Entre Av. São Luiz e a Rua Santa Catarina
08	Rua D	Rua Jatobá	Entre a Aroeira e Av. dos Reis
09	Av. C	Av. Moreira	Entre a Rua dos Maciel e área do Cemitério
10	Sem nome	Rua Galícia	Entre Av. dos Reis e Rua dos Oliveiras
11	Rua A	Rua Santa Catarina	Entre a Av. Getúlio Vargas e Av. dos Reis
12	Rua B	Rua Peroba	Entre a Av. Getúlio Vargas e Rua Barbatimão
13	Rua C	Rua Cambará	Entre a Av. Getúlio Vargas e Rua Barbatimão
14	Rua D	Rua Castanheira	Entre a Av. Getúlio Vargas e a Rua Para Tuto
15	Rua E	Rua dos Faveiros	Entre a Av. Getúlio Vargas e a Rua das Oliveiras
16	Rua sem nome	Rua dos Cedros	Entre a Rua dos Faveiros e a Rua Cambará
17	Rua sem nome	Rua Araçá	Entre a Rua dos Faveiros e a Rua Santa Catarina
18	Rua sem nome	Rua Paratudo	Entre a Rua Castanheira e a Rua Cambará
19	Rua sem nome	Rua Barbatimão	Entre a Rua dos Oliveiras e a Rua Santa Catarina
20	Sem nome	Rua Mendonça	Entre a Rua das Neves e a Av. dos Castrilhões
21	Sem nome	Travessa Borges	Entre a Rua Mendonça e a Rua sem nome
22	Sem nome	Rua Êgides	Entre a Travessa Borges e a Av. dos Castrilhões
23	Rua F	Rua Mogno	Entre Av. Getúlio Vargas e a Rua dos Cunha Fontes
24	Rua sem nome	Rua Jequitibá	Entre Av. Getúlio Vargas e a Rua dos Cunha Fontes
25	Rua G	Rua Araputanga	Entre a Av. Getúlio Vargas e a Rua da Chimbuba
26	Rua H	Rua Roncador	Entre a Av. Getúlio Vargas e a Rua Jôni de Oliveira Fontes
27	Rua I	Rua Sucupira	Entre a Av. Getúlio Vargas e a Rua Antulhos
28	Rua A	Rua Palmeira	Entre a Rua Roncador e a Rua Mogno
29	Rua B	Rua Angico	Entre a Rua Roncador e a Rua Mogno
30	Rua C	Rua Guatembá	Entre a Rua Roncador e a Rua Mogno
31	Rua E	Rua Cambará	Entre a Av. Jôni de Oliveira Fontes e a Rua Chimbuba
32	Rua sem nome	Rua Piava	Entre a Rua Roncador e a Rua Chimbuba
33	Rua sem nome	Rua Mangava	Entre a Rua Roncador e a Rua Chimbuba
34	Rua sem nome	Rua Chimbuba	Entre a Rua Roncador e a Rua Cambará
BAIRRO JARDIM GUANABARA			
35	Rua E	Rua Macieira	Entre a Rua Morangueiros e a Rua Limoeiro
36	Rua F	Rua das Amoras	Entre a Rua Morangueiros e a Rua Limoeiro
37	Rua G	Rua dos Pêssegos	Entre a Rua Morangueiros e a Rua Membeck
38	Rua D	Rua Limoeiro	Entre a Rua Getúlio Vargas e a Rua Pitangueira
39	Rua C	Rua Limeira	Entre a Rua Macieira até a Rua Pitangueira
40	Rua B	Rua das Tangerinas	Entre a Av. Getúlio Vargas e Rua dos Pêssegos
41	Rua A	Rua Morangueiros	Entre a Av. Getúlio Vargas e Av. dos Estados
42	Rua Ingaço	Rua Jacarandá	Entre a Av. dos Estados até a Rua Aroeira

43	Rua D	Rua das Acerolas	Entre a Rua Roma com a Rua Ateira
44	Rua F	Rua das Framboesas	Entre das Acerolas e a Rua Caqui
45	Rua G	Rua das Carambolas	Entre a Rua das Acerolas e a Rua Caqui
46	Rua H	Rua das Pêras	Entre a Rua das Acerolas até a Chácara Marcelo Salomé
47	Rua B	Rua Caqui	Vai da Av. São Luiz até a Rua das Acerolas
48	Av. I	Av. Ingazeiro	Vai da Av. São Luiz até a Rua das Acerolas
49	Rua A	Rua Jatobá	Vai da Av. São Luiz até a Rua Ateiras
50	Rua E	Rua Pequizeiro	Entre a Rua Caqui e a Chácara Marcelo Salomé
51	Rua D	Rua do Figo	Entre Av. dos Estados a Rua das Acerolas
52	Sem nome	Rua do Nuri	Entre Av. dos Estados a Rua das Ameixas
53	Rua C	Rua Abacateiro	Entre Av. São Luiz até Rua das Ameixas
54	Rua E	Rua das Ameixas	Entre Rua do Figo até Chácara
55	Sem nome	Rua das Pitombas	Entre a Rua do Figo e a Rua Caqui
BAIRRO VITÓRIA RÉGIA			
56	Rua projetada	Rua Dourado	Entre a Rua dos Jornalheiros e a BR 174
57	Rua D	Rua Delta	Entre a Rua Ferreira e a Rua dos PM
58	Rua C	Rua Charles	Entre a Rua Ferreira e a Chácara São Luiz
59	Rua B	Rua Betha	Entre a Rua Princesa e a Rua Walter da Cruz
60	Rua A	Rua Alfa	Entre a Rua Princesa e a Chácara São Luiz
61	Rua E	Rua Princesa	Entre a Rua Bravo e a Rua Alfa
62	Rua G	Rua Girafa	Entre a Rua Charles e a Rua Bravo
63	Rua I	Rua Isis	Entre a Rua Delta e a Rua Charles
64	Rua H	Rua Ricardo Lara	Entre a Rua Bravo e a Av. Getúlio Vargas
65	Rua J	Rua Luiz Eduardo	Entre a Rua Charles e a Rua Bravo
66	Rua Principal	Rua Gabriel	Entre a Rua dos Jornalheiros e a Rua Charles
67	Rua sem nome	Rua Guilhermino	Entre a Rua Charles e a Rua Bravo
68	Rua M	Rua Maciel	Entre a Rua dos Jornalheiros e a Rua Charles
69	Rua L	Rua Lorianio	Entre a Rua Bravo e a Av. Getúlio Vargas
70	Rua O	Rua Walter da Cruz	Entre a Rua Delta e a Av. Getúlio Vargas
71	Rua sem nome	Rua Janice Cardoso	Entre Rua Walter da Cruz e a Chácara São Luiz
72	Rua sem nome	Rua dos PM	Entre a Rua dos Jornalheiros e a Rua Delta
BAIRRO JARDIM CELESTE			
73	Rua Projetada A	Rua Colina	Entre a Rua Lavapés e a Chácara Família Maldonado
74	Rua Sem nome	Rua Santo Agostinho	Entre a Rua São Mateus e a Rua Lavapés
75	Rua F	Rua São Tomás de Aquino	Entre a Rua Santa Laura e a Chácara São Francisco de Assis
76	Rua Santo Antônio	Rua São Mateus	Entre a Av. Ipiranga e a Chácara São Francisco de Assis
77	Rua E	Rua Cristo Rei	Entre a Rua Lavapés e o fundo do Residencial Colina
78	Rua São Bento	Rua São Lucas	Entre a Av. Dos Estados e a Rua São Tomás de Aquino
79	Rua Santa Lúcia	Rua Santa Laura	Entre a Av. Dos Estados e a Rua São Tomás de Aquino
80	Rua São João	Rua São Gabriel	Entre a Av. Dos Estados e a Rua Lavapés
81	Rua Bom Jesus	Rua São Camilo	Entre a Av. Dos Estados e a Rua Lavapés
BAIRRO SANTA ISABEL			
82	Rua E	Rua Flamingo	Entre a Água e a Rua Nossa Senhora Aparecida
83	Rua A	Rua Juburú	Entre a Rua Água e a Rua Nossa Senhora Aparecida
84	Rua B	Rua Beija-Flor	Entre a Rua Água e a Rua Nossa Senhora Aparecida
85	Rua D	Rua Mandarin	Entre a Rua B e a Rua Água
86	Rua C	Rua Água	Entre a Av. Talhambres e a Av. Getúlio Vargas
87	Rua B	Rua Rouxinol	Entre Av. Talhambres e a Rua Flamingo
88	Travessa F	Travessa Condor	Entre a Rua Rouxinol e a Travessa Falcão
89	Travessa A	Travessa Falcão	Entre a Rua Flamingo e a Travessa Condor
90	Rua Nossa Senhora do Carmo	Rua Santa Adelaide	Entre a Av. Talhambres e Av. Getúlio Vargas
BAIRRO SANTOS DUMONT			
91	Rua E	Rua Aripuanã	Entre a Rua Guanandi e a Rua Rio Negro
92	Rua F	Rua Cachoeirinha	Entre a Rua Guanandi e a Rua Rio Negro
93	Rua A	Rua Guanandi	Entre a Via dos Bandeirantes e a Rua Cachoeirinha
94	Rua B	Rua Arinos	Entre a Via dos Bandeirantes e a Rua Cachoeirinha
95	Rua C	Rua Rio Verde	Entre a Via dos Bandeirantes e a Rua Cachoeirinha
96	Rua D	Rua Rio Negro	Entre a Via dos Bandeirantes e a Rua Cachoeirinha
97	Rua B	Rua Solimões	Entre a Rua Cachoeirinha e Chácara sem denominação
98	Rua C	Rua Xingü	Entre a Rua Cachoeirinha e Chácara sem denominação
99	Rua sem Nome	Rua Felicidade	Entre a Via dos Bandeirantes e Chácara sem denominação denominaçãoEntre Av. dos Estados e a Rua Lavapés
100	Rua sem nome	Rua Emiliano Neves	Entre a Via dos Bandeirantes e Chácara sem denominação
BAIRRO DNER			
101	Rua C	Rua Pitanga	Entre a Rua Ouro Verde e Aderbal

			Michels
102	Rua RS	Rua Ana Leite	Entre a Rua Via dos Bandeirantes a Rua Graviola
103	Rua Y	Rua das Ovelhas	Entre a Via dos Bandeirantes e a Rua Jamelão
104	Rua Z	Rua Jambo	Entre a Via dos Bandeirantes e a Rua Chacara Dão Ribeiro
105	Rua I	Rua Mexerica	Entre a Via dos Bandeirantes e a Rua Seriguela
106	Rua 2	Rua Framboesa	Entre a Via dos Bandeirantes e a Av. Santos Dumont
107	Rua 3	Rua Pinha	Entre a Rua dos Bandeirantes e a Rua Seriguela denominação
108	Rua 4	Rua Graviola	Entre a Rua dos Cajueiros até a Rua Pinha
109	Rua 5	Rua Jamelão	Entre a Rua dos Cajueiros até a Rua Pinha
110	Rua R	Rua Jenipapo	Entre a Rua Ouro Verde e a Rua Jambo
111	Rua 6	Rua Tamarindo	Entre a Rua Jambo e a Rua Pinha
112	Rua 7	Rua seriguela	Entre a Rua Jambo e a Rua Pinha
113	Rua Projetada A	Rua Dona Bã	Entre a Av. Santos Dumont e a Travessa do Sol
114	Rua Projetada B	Rua Tarciso de Oliveira	Entre a Travessa da Lua e a Travessa do Sol
115	Travessa s/denominação	Travessa do Sol	Entre a Rua Tarciso de Oliveira até a Rua Dona Bã
116	Travessa s/denominação	Travessa da Cruz	Entre Rua Tarciso de Oliveira até a Rua Dona Bã
117	Travessa s/denominação	Travessa da Trave	Entre a Av. Santos Dumont e a Rodv. MT - 343
118	Rua s/denominação	Rua nossa Senhora de Fátima de Fátima	Entre a Rua Lavapés e Av. dos Bandeirantes
119	Rua s/denominação	Rua Palmão	Entre a Via dos Bandeirantes e Chacara
120	Rua s/denominação	Rua dos Pastores	Entre a Via dos Bandeirantes e Chacara
121	Rua sem nome 17	Rua Lucila	Entre a Via dos Bandeirantes e a Travessa papagaios
122	Rua sem nome 18	Rua Luiz Carlos	Entre a Via dos Bandeirantes e a Rua Lucila
BAIRRO LOBO			
123	Rua Sem Denominação	Rua do Lobo	Entre a MT 343 e a via Perimetral
124	Rua sem Denominação	Rua Esperança	Entre a Rua dos Aviadores e a Chacara
125	Rua sem nome	Rua do Campo	Entre a Rua Esperança e a chacara sem denominação
BAIRRO JOAQUIM MURTINHO			
126	Rua sem nome	Rua Paulo Freire	Entre a Rua dos Ferreiros e a Rua São José
127	Rua sem nome	Rua Gov. Dante de Oliveira	Entre a Av. Irmãos Castrillon e o Canal de Drenagem
128	Rua projetada	Rua das Mangueiras	Rua das via dos bobaças e a rua são marcos
129	Rua A	Rua Recanto das Flores	Rua Mangueiras e a Rua São Pedro
130	Rua B	Rua Recanto dos Passaros	Rua Mangueiras e a Rua São Pedro
131	Rua da Vitória	Rua Nossa Senhora Aparecida	Entre a Av. Sete de Setembro e Rua São José
132	Rua da São João	Rua da Soberania	Entre a Av. Sete de Setembro e Rua São José
133	Rua sem Nome	Rua da Bondade	Entre a Rua Santa Vitória e a Rua São Félix
134	Rua da Alegria	Rua Castelo	Entre a Rua Santa Vitória e a Av. Irmãos Castrillon
135	Rua Santa Catarina	Rua Santa Vitória	Entre a Rua São José e a Via dos Bobaças
136	Rua Plenitude de Deus	Rua São Jose	Entre a Via das Bocauias e a Rua São Marcos
137	Rua das Flores	Rua Amor Perfeito	Entre a Via das Bocauias e a Via dos Babaças
138	Rua Mato Grosso	Rua Mato Grosso do Sul	Entre a Via das Bocauias e a Rua Castelo
139	Rua sem denominação	São Francisco	Entre a Via das Bocauias e a Rua Castelo
140	Rua Sebastião	Rua São Felix	Entre a Via das Bocauias e a Rua Castelo
BAIRRO CAVALHADA III			
141	Rua Sem Nome	Rua dos Olheiros	Entre a Via das Camélias até Olatias
142	Rua Sem Nome	Rua dos Serventes	Entre a Via das Camélias até a Rua dos Carpinteiros
143	Rua sem Nome	Rua dos Pedreiros	Entre a Rua dos Eletricistas até a Rua dos Serventes
144	Rua Sem Nome	Travessa dos Verdureiros	Entre a Rua dos Madeiros até a Rua Gramados
145	Rua dos Diaristas	Rua Gramados	Entre a Rua dos Eletricistas até Sem Sinal
146	Rua Sem Nome	Rua Jorge da Cunha	Entre a Rua Curio até o Canal
147	Rua das garças	Rua do Bicudo	Entre a Av. Tancredo Neves até a Rua dos Madeiros
148	Rua Sem Nome	Rua dos Baguais	Entre a Av. Tancredo Neves até a Rua dos Garis
149	Rua Sem Nome	Rua dos Quero - Quero	Entre o Canal dos Fontes até Rua do Bicudo
BAIRRO JARDIM SÃO LUIZ			
150	Rua sem nome	Rua Manoel do Carmo	Entre a Rua Rangel Torre até a Residência Particular
151	Rua sem nome	Rua Sargento Lorival	Entre Av. Marechal Castelo Branco e a Rua Cambata
152	Rua sem nome	Rua João Martinho	Entre Av. Marechal Castelo Branco e a Rua Cambata
153	Rua das Traíras	Rua Domingos Zanetti	Entre a Rua Sargento Lorival e a

Marechal Castelo Branco			
154	Rua do Bagre	Rua Ataide Peixoto	Entre a Rua Rangel Torres até a Rua Domingos Zanetti
155	Rua dos Quartas	Travessa Nacional	Av. 31 de Março a Rua dos Avestruz
156	Rua Quero-Quero	Rua Hélio Ribeiro	Av. 31 de Março a Rua Cambota
BAIRRO BETEL			
157	Rua sem nome	Rua dos Anjos	Entre a Rua Santa Bárbara e Via dos Carandás
158	Rua Sem Nome	Rua Santa Bárbara	Entre Rua dos Anjos e Rua das Magnólias
159	Rua Sem Nome	Rua Babosa	Entre Rua Tramandai e Rua das Magnólias
160	Rua sem nome	Rua Trambolhão	Entre a Rua das Begônias com a Rua das Violetas
161	Rua sem nome	Rua Manguba	Entre a Rua das camélias a Rua do Canal
162	Rua sem Nome	Rua Arruda	Entre a Rua das camélias até a Rua do Canal
BAIRRO VILA NOVA			
163	Rua 1	Rua Emerenciana Souza Silva	Entre o Canal dos Fontes até a Rua Copacubana
164	Rua 2	Rua Fernandes	Entre o Canal dos Fontes até a Rua Bertoldo Ferreira Mendes
165	Rua 3	Rua Mauricio dos Santos	Entre Av. das Camélias e a Rua do Canal
166	Rua 4	Rua Das Alianças	Entre Av. das Camélias e a Rua do Canal
167	Rua do Bagre	Rua Guumbira	Entre Av. das Camélias e a Rua do Canal
168	Rua 6	Rua do Canal	Entre a Av. Irmãos Castrillon até a Rua Tramandai
169	Rua Paraqueaba	Rua José Petrolino	Entre a Rua das Violetas até a Rua do Canal
BAIRRO MASSA BARRO			
170	Rua D	Rua Araucária	Entre a Rua dos Monteiros a Via Arco Iris
171	Rua Sem Denominação	Rua Laranjeiras	Entre a Av. Tancredo Neves a Via Arco Iris
172	Rua dos Monteiros	Rua Bem Viver	Entre a Rua Camilo a Chicaras
173	Rua Sem Denominação	Rua Siqueira	Entre a Rua Laranjeira a Rua Camilo
174	Rua Sem Denominação	Rua Camilo	Entre a Rua Bem Viver até a Via Arco Iris
BAIRRO SÃO LOURENÇO			
175	Rua Projetada	Rua Wilson Marinho	Entre a Rua dos Irlis até a Rua do Corixo
176	Rua Sem Nome	Rua dos Irlis	Entre Rua Estrelada até a Rua Elson Alves dos Santos
177	Rua Sem Nome	Rua do Corixo	Entre Rua Dona Juliana até a Rua Elcio Alves dos Santos
178	Rua sem nome	Rua Dona Juliana	Entre Rua dos Irlis até a Rua Estrelado
179	Rua sem nome	Rua Pantual	Entre Rua Alvorada até a Rua Estrelado
180	Rua sem Nome	Rua das Angolas	Entre Rua Estrelado até o Canal do Renato
181	Rua São Gonçalo	Rua São Gonçalo	Entre Rua Alvorada até a Rua Por do Sol
182	Rua Princesinha	Rua Princesinha	Entre Rua Tamandaré até a Rua Tabatinguera
183	Rua P	Rua Por do Sol	Entre Rua do Fico até a Rua das Angolas
184	Rua Sem Nome	Rua dos Cactus	Entre Rua dos Irlis até a Av. São Luis
BAIRRO JUNCO			
185	Rua A	Rua Trinta de Outubro	Entre a Rua Campos Sales até a Br 070
186	Rua D	Rua Miguel F. de Moraes	Entre Rua das Pipolas até a Rua dos Cines
187	Rua das Mangas	Rua Culturama	Entre Rua Miguel Francisco de Moraes até a Rua Sem Saída
188	Rua Sem Nome	Rua Couto Magalhães	Entre Rua Campos Sales até a Rua até a Rua Miguel Francisco de Moraes
189	Rua I	Rua Tamandaré	Rua Alvorada até a Rua Tereza Balduino
190	Rua dos Mathias	Rua Mathias	Entre a Rua Miguel Francisco de Moraes até Av. José Pinto de Arruda
BAIRRO RODEIO			
191	Rua Marrecos	Rua Mangaval	Entre a Av. Prof. Humberto da C. Garcia e a Rua do Grilo
192	Rua Alvorada	Rua Tereza Balduino	Entre a Rua Tamandaré e a Rua Prof. Umberto da C. Garcia
193	Rua M	Rua Marrecos	Entre a Av. Prof. Humberto da C. Garcia e a Rua Serrolândia
194	Rua Projetada	Rua das Calçadas	Entre a Av. São Luiz e a Rua Curandeiros
195	Rua Marginal	Rua Sargento Neves	Entre a Av. São Luiz e a Rua dos Curandeiros margeando o Canal do Renato
BAIRRO GARCÊS			
196	Rua Sem Nome	Rua Baunilha	Entre Av. Prefeito Humberto da Costa Garcia até Chácara Sem Denominação
197	Rua Sem Nome	Rua Esperidito	Entre Av. Prefeito Humberto da Costa Garcia até Chácara Sem Denominação
198	Rua Servidão	Rua da Pescaria	Entre Av. Prefeito Humberto da Costa Garcia até a Bahia do Garcês
199	Rua Sem Nome	Rua da Afemat	Entre Rua da Pescaria até Chácara sem Denominação passando pela Afemat
200	Rua Sem Nome	Rua do Fordinho	Entre a Rua pescaria e a Bahia do Garcês
201	Rua BG2	Rua Manoel Benedito	Entre a Rua da Pescaria até a Rua Joni de Oliveira
202	Rua dos Queda	Rua Joni de Oliveira	Passa a Integrar a Rua Joni de Oliveira
203	Rua Sem Nome	Rua Begê	Entre Av. Prefeito Humberto da Costa Garcia até a Rua Manoel Benedito
204	Rua Sem Nome	Rua Aristeu Martins	Entre Av. Prefeito Humberto da Costa Garcia até Rua Barradão
205	Rua Sem Nome	Rua Jaci Pereira	Entre Rua Barradão até a Travessa Acácia
206	Rua Sem Nome	Travessa Acácia	Entre a Rua Joni de Oliveira até a Rua Jaci Pereira
207	Rua Sem Nome	Rua Barradão	Entre a Rua Joni de Oliveira até a Rua

			Pescaria
208	Rua Cumarú	Rua das Tecas	Entre Av. Prefeito Humberto da Costa Garcia até a Rua Dr. Francisco Vila Nova Torres
209	Via do Ipê	Rua Francisco Lourenço	Entre a Rua das Tecas até o Distrito Industrial
BAIRRO VILA REAL			
210	Rua Sem Nome	Rua Israel	Entre a Rua Suécia e a Rua Europa
211	Av. Europa e Av. dos Ramíres	Av. Europa	Entre a Av. José Pinto de Arruda até a Faz. Grendene
212	Rua Projetada	Rua Belmira da Silva	Entre a Rua Dinamarca até a Av. José Pinto de Arruda
213	Rua A	Rua Benedita Cruz	Entre a Av. Europa e a Rua Dinamarca
214	Rua B	Rua Mirim	Entre a Av. Europa e a Rua Dinamarca
215	Rua C	Rua Profº Cícildo Assunção	Entre a Av. Europa e a Rua Dinamarca
216	Rua D	Rua Manoel Pinto	Entre a Av. Europa e a Rua Dinamarca
217	Rua E	Rua José Dorileu	Entre a Rua Dinamarca até a Rua Inglaterra
218	Rua H	Rua Japão	Entre a Av. América até a Rua José Dorileu
219	Rua Sem Nome	Travessa África	Entre Rua Inglaterra e a Rua José Dorileu
220	Rua Sem Nome	Travessa Turquia	Entre Rua Inglaterra e a Rua José Dorileu
221	Rua G – Unifica a Rua Dinamarca	Rua Dinamarca	Entre Rua das Papoelas até a Rua Inglaterra
BAIRRO CARRAPATINHO			
222	Rua A	Rua Austrália	Entre a Rua Jordânia e a Rua Hungria
223	Rua B	Rua Bulgária	Entre a Rua Londres e a Rua Hungria
224	Rua H	Rua Hungria	Entre a Rua Bulgária até a Av. Tancredo Neves
225	Rua J	Rua Jordânia	Entre a Travessa Panamá e Av. Tancredo Neves
226	Rua D	Rua Diamantino	Entre a Rua Jordânia e a Via. Aeroporto
227	Rua I	Rua Islândia	Entre a Rua das Camélias e a Rua Diamantino
228	Rua E	Rua Eslováquia	Entre a Rua Olinda e a Via. Aeroporto
229	Travessa sem nome	Travessa Panamá	Entre a Rua Kênia e a Rua Jordânia
230	Rua C	Rua Cabo Verde	Entre a Rua Olinda e a Rua Jordânia
231	Rua K	Rua Kênia	Entre a Rua das Camélias e Rua Cabo Verde
232	Rua L	Rua Londres	Entre a Rua das Camélias e a Av. Tancredo Neves
233	Rua M	Rua Marrocos	Entre a Rua das Camélias e Rua Cabo Verde
234	Rua N	Rua Nova Zelândia	Entre a Rua das Camélias e Rua Cabo Verde
235	Rua O	Rua Olinda	Entre a Rua das Camélias e Av. Tancredo Neves
236	Rua P	Rua Polonésia	Entre a Av. Tancredo Neves e a Rua Cabo Verde
237	Rua R	Rua Rússia	Entre a Av. Tancredo Neves e a Rua Cabo Verde
BAIRRO JARDIM DAS OLIVEIRAS			
238	Rua 1	Rua Atalaia	Entre a Rua das Águas e a Rua Torre
239	Rua 2	Rua Pintareira	Entre a Rua Jequiú e a Rua da Torre
240	Rua 3	Rua da Unidade	Entre a Rua Jequiú e a Rua da Torre
241	Rua 4	Rua dos Palmares	Entre a Rua das Águas e a Rua da Torre
242	Rua 5	Rua das Mariannas	Entre a Rua Jequiú e a Rua da Torre
243	Rua 6	Rua Castro	Entre a Rua Jequiú e a Rua da Torre
244	Rua 7	Rua dos Trabalhadores	Barraanca do Rio Paraguai
245	Rua 8	Rua Tocantins	Entre a Rua Jequiú e a Rua da Torre
246	Rua 9	Rua Malvinas	Entre a Rua Beira Rio e a Rua da Torre
247	Rua 10	Rua das Pérolas	Entre a Rua Beira Rio e a Rua da Torre
248	Rua 11	Rua Floresbela	Entre a Rua Beira Rio e a Rua da Torre
249	Rua 12	Rua Lisboa	Entre a Rua Beira Rio e a Rua Madrid
250	Rua 13	Rua das Pratas	Entre a Rua Beira Rio e a Rua Madrid
251	Rua 14	Rua Quatro Marcos	Entre a Rua Beira Rio e a Rua Madrid
252	Rua 15	Rua Nápoli	Entre a Rua Beira Rio e a Rua das Vargens
253	Rua 16	Rua Bela Vista	Entre o Córrego do Junco a Rua das Vargens
254	Rua 17	Rua Bahia	Entre a Rua Beira Rio a Rua da Mata
255	Rua 18	Rua Baguidá	Entre a Rua da Mata e a Rua das Vargens
256	Rua 19	Rua Daliester	Entre a Rua Mata e Rua das Vargens
257	Rua 20	Rua Bozo	Entre a Rua Mata e Rua das Vargens
258	Rua 21	Rua Floresta	Entre a Rua Mata e Rua das Vargens
259	Rua 22	Rua das Vargens	Entre a Rua Beira Rio e a Rua Madrid
260	Rua 23	Rua da Torre	Entre a Rua das Vargens e o Canal do Renato
261	Rua 26	Rua da Brisa do Paraguai	Entre a Rua das Vargens e o Canal do Junco
262	Rua Barcelona	Av. Barcelona	Entre a Av. Vereador Osvaldo Batista a Rua das Vargens
263	Rua 27	Rua Guarantã	Entre o Canal do Junco e a Rua Jequiú
264	Rua 28	Rua jequiú	Entre a Av. Barcelona e o Canal do Junco
265	Rua 29	Rua dos Estudantes	Entre a Rua das Vargens e a Rua das Pratas
266	Rua 30	Rua Beira Rio	Entre a Rua das Vargens e a Rua Malvinas
267	Rua 37	Rua das Serças	Entre a Rua Jequiú e a Rua das Águas
268	Rua 32	Rua das Águas	Entre a Rua das Serças e a Rua Granada
269	Rua Sem Nome	Rua das Pesquisas	Entre a Rua Quatro Marcos e a Rua das Pratas

270	Rua 31	Rua da Mata	Entre a Rua Floresta e a Rua Bóhria
BAIRRO VILA IRENE			
271	Rua 1	Rua São Cristóvão	Entre a Rua do Juazeiro e a Trav. São Bartolomeu
272	Rua 2	Rua Santa Rita de Cássia	Entre a Rua Santa Apolônia e a Rua do Cruzeiro
273	Travessa sem Denominação	Travessa São Bartolomeu	Entre a Rua Santa Rita de Cássia e a Rua do Retiro
274	Rua B	Rua Padre Cícero	Entre a Rua Santa Apolônia e a Rua do Cruzeiro
275	Rua C	Rua Santa Madalena	Entre a Rua Santa Apolônia e Chácara
276	Rua Sem Denominação	Rua São Tiago	Entre a Rua Santa Madalena via e a Via Arco Iris
277	Rua Sem Denominação	Rua São Messias	Entre a Rua Santa Madalena e a Via Arco Iris
278	Rua Sem Denominação	Rua São Silvestre	Entre a Rua do Cruzeiro e a Rua Santa Laura de Vicuña
279	Travessa Sem denominação	Travessa São Domingos	Entre a Via Arco Iris e a Rua do Retiro
280	Travessa sem denominação	Travessa Santa Agata	Entre a Rua Bem Viver e o Canal dos Fontes
281	Travessa sem denominação	Travessa São Lázaro	Entre a Rua Bom Jesus e a Rua São Joaquim
282	Rua São João	Rua São Zaqueu	Entre a Rua Bom Jesus e a Rua São Joaquim
283	Rua Bom Jesus	Rua São Roque	Entre a Rua de Todos os Santos e a Santa Fé
284	Rua Santo Expedito	Rua Santo Expedito	Entre a Rua Nossa Senhora Imaculada Conceição e a Rua Santa Fé.
285	Rua sem nome	Rua Santa Apolônia	Entre a Av. Pedro Alexandrino de Lacerda
286	Rua São Benedito	Rua Lucila Silva	Entre a Rua Jamil Atala e a Rua São Joaquim
BAIRRO CAVALHADA II			
287	Rua sem nome	Rua Pr. Benedito da Silva	Entre a Rua Dona Albertina e a Rua Santa Antonio
288	Rua sem nome	Rua Benavindo Nunes	Entre a Rua Goulgualves Dias e a Rua Pr. Benedito da Silva
289	Travessa sem nome	Travessa Maurílio Alves	Entre a Rua Pr. Benedito da Silva e a Av. Tancredo Neves
290	Rua sem nome	Rua São Vicente	Entre a Rua Santo Antônio e a Rua dos Funcionários Públicos
BAIRRO SANTA CRUZ			
291	Rua Sem Nome	Vila dos Sertistas	Entre a Av. São Luiz e o Campo do Japões
292	Rua A	Rua Avai	Entre a Rua Cristalina e o Canal do Renato
293	Rua C	Tulipa	Entre a Rua dos Coqueiros e a Rua Avai
294	Travessa B	Travessa Nova Olinda	Entre a Rua dos Coqueiros e a Rua Tulipa
295	Rua D	Rua Arapongas	Entre a Rua dos Coqueiros e a Rua Tulipa
296	Travessa A	Travessa Ceres	Entre a Rua Arapongas e a Rua Avai
297	Rua B	Rua Cristalina	Entre a Rua dos Coqueiros e a Rua Avai
298	Rua Projetada 1	Rua Formosa	Entre a Rua dos Coqueiros e a Rua Avai
299	Rua Projetada 3	Travessa Indira	Entre a Rua Formosa e o Canal do Renato
300	Rua Projetada 2	Travessa Ipameri	Entre a Rua Formosa e o Canal do Renato
301	Rua Projetada (margem direita do Canal do Renato)	Rua Jatai	Entre a Rua Era e a Rua José do Patrocínio
302	Rua Projetada (margem esquerda do Canal do Renato)	Rua Mirai	Entre a Rua Padre Cassemiro e a Rua dos Coqueiros
303	Rua Projetada	Rua Fortuna	Entre a Rua dos Coqueiros e o Ginásio Didi Profeta
304	Rua Projetada	Rua Viana	Entre a Rua José Lacerda e o Ginásio Didi Profeta
305	Rua Projetada	Rua Canaã	Entre a Rua José Lacerda e o Ginásio Didi Profeta
306	Rua F	Rua Içara	Entre a Rua Água e a Rua Galáxia
307	Rua G	Rua Água	Entre Rua Içara e a Rua Cometa
308	Rua C	Rua Cometa	Entre a Rua Saturno e a Rua Água
309	Rua B	Hera	Entre a Rua Cometa e a Rua Padre Cassemiro
310	Rua E	Rua Galáxia	Entre a Rua General Osório e a Rua Cometa
311	Rua D	Rua Saturno	Entre a Rua Padre Cassemiro e a Rua Irati
312	Rua H	Rua Irati	Entre a Rua Saturno e a Rua Galáxia

Artigo 2º - Altera os nomes de Ruas com o mesmo alinhamento e seguimento e que possuem nome diversos, como abaixo:

ITEM	NOMES DIVERSOS	NOME ATUAL	REFERÊNCIA
01	Rua Frei Ambrósio e Av. São João	Av. São João	Entre a Av. Sete de Setembro e a Rua Dona Albertina
02	Rua Coronel Faria, Rua Antonio João e Rua Professor Rizzo	Rua Coronel Faria	Entre a Rua Costa Marques e a Rua Riachuelo
03	Rua Princesa Isabel e Rua dos Piriquitos	Rua Princesa Isabel	Entre a Rua das Sáfiras e a Rua Padre Cassimiro
04	Rua Rua dos Verdureiros e Via das Camélias	Rua das Camélias	Entre Rua Marechal Floriano e a Via Aeroporto
05	Rua São Marcos e Rua Angelo Castrión	Rua São Marcos	Entre a Rua Areal e a Rua das Carnaúbas
06	Rua dos Fonseca, Rua dos Varinês e Av. Dos Montechi	Av. Dos Montechi	Entre a Av. São Luiz e a Chácara dos Monteiro
07	Rua dos Garcia e Rua dos Rizzo	Rua dos Rizzo	Entre a Rua dos Freire e a Chácara dos Monteiro

08	Av. São Luiz e Avenida Francisca Arruda da Silva	Av. São Luiz	Entre a Ponte Marechal Rondon e a Rua dos Lavapés
----	---	--------------	--

Artigo 3º - Estabelece o marco de referência para numeração dos imóveis no Município de Cáceres como segue: Oeste à Leste: margem do Rio Paraguai e toda a extensão das baías; sul a norte e norte à sul: Avenida São Luiz, compreendendo a extensão da Ponte Marechal Rondon até a Rua dos Lavapés.

Parágrafo Primeiro – A numeração dos imóveis serão iniciados em cada uma das Ruas e Avenidas no sentido identificado no caput deste artigo, fazendo reserva de número às Ruas que tiverem possibilidades de continuidade de sua abertura;

Parágrafo Segundo – Os números obedecerão os critérios de continuidade ordenada, sendo números ímpares na lateral esquerda, e números pares na lateral direita das Ruas e demais logradouros.

Artigo 4º - Nos Termos da Lei Federal nº 6.766, de 19 de dezembro de 1979 (Lei do Parcelamento do Solo Urbano), todas as novas ruas e todos os prolongamentos do sistema viário já existente e que venham a incidir total ou parcialmente sobre terrenos particulares, com consentimento de seus proprietários, passam a integrar o domínio público do Município, pela destinação da área do arreamento para uso comum do povo, modo originário administrativo de aquisição de bens pelo domínio público.

Parágrafo Único: O disposto no caput não prejudica o constitucional direito de ação do proprietário, competindo ao Executivo o direito de defesa da regularidade da aquisição e o dever de responder por eventual ônus.

Artigo 5º - Altera o art. 1º da Lei nº 1.411 de 08 de outubro de 1997, e, cria e estabelece o perímetro do BAIRRO JARDIM AEROPORTO, acrescentando o inciso XLIV.

Ponto inicial e final: Rua dos Cravos com Rua das Samambaias.

DESCRIÇÃO DO PERÍMETRO: Rua dos Cravos até encontrar com Via Piraputangas, segue por esta até o encontro da Via Perimetral, seguindo por linha imaginária em sentido oposto a Via Perimetral seguindo até o encontro de uma linha imaginária com o alinhamento da divisa ao sul do perímetro da área do aeroporto Municipal Nelson Dantas, seguindo por esta até o alinhamento da Via Aeroporto ao final do perímetro da área do Aeroporto Nelson Dantas, seguindo pelo alinhamento da Via Aeroporto até a Rua dos Carandás, seguindo por esta até Rua das Samambaias, seguindo por esta até a Rua dos Cravos em seu ponto inicial.

Artigo 6º - Altera o art. 1º da Lei nº 1.411 de 08 de outubro de 1997, e, cria e estabelece o perímetro do BAIRRO JARDIM DAS OLIVEIRAS, acrescentando o inciso XLV.

Ponto inicial e final: Rua da Torre com a Rua Atalaia.

DESCRIÇÃO DO PERÍMETRO: Rua da Torre segue por esta até a Rua das Vargens, segue por até o seu final, seguindo no mesmo alinhamento até a margem da Baía da Palha, seguindo sua margem esquerda até o Rio Paraguai, segue a montante por este em sua margem esquerda até o alinhamento da Rua Atalaia, seguindo por este até o início da Rua Atalaia, seguindo por esta até o encontro a Rua da Torre em ponto inicial.

Artigo 7º - Altera o art. 1º da Lei nº 1.411 de 08 de outubro de 1997, inciso XL, e, modifica a descrição do perímetro do Bairro Carrapatinho: Ponto inicial e final: Rua das Samambaias com Rua dos Acuris.

DESCRIÇÃO DO PERÍMETRO: Rua das Samambaias segue por esta até a Rua dos Carandás, segue por esta até Via Aeroporto, seguindo pelo alinhamento da Via Aeroporto acompanhando o perímetro da área do Aeroporto Nelson Dantas até alinhamento da divisa sul do perímetro da área do Aeroporto Nelson Dantas, seguindo por esta por uma linha imaginária até o encontro de outra linha imaginária que iniciou no ponto de encontro da Rua Piraputanga com a Via Perimetral, seguindo por esta linha imaginária até a Rodovia Estadual MT 343, segue por esta até a Rua dos Tucuns, segue por esta até a Rua dos Babaçus, segue por esta até a Rua dos Girassóis, segue por esta até a Rua Joaquim Murtinho, segue por esta até a Rua das Violetas, segue por esta até a Rua dos Acuris, segue por esta até a Rua das Samambaias em seu ponto inicial.

Artigo 8º - Altera o art. 1º da Lei nº 1.411 de 08 de outubro de 1997, inciso XLI, e, modifica a descrição do perímetro do Bairro Olhos D'Água: Ponto inicial e final: Rua Piraputanga com a Via Perimetral.

DESCRIÇÃO DO PERÍMETRO: Rua Piraputanga, segue por esta até a Rua dos Cravos, segue por esta a Rua das Violetas, segue por esta até a Via Arco-Íris, segue por esta até a Rua Sete Copas, segue por uma linha imaginária até o encontro da Av. Pedro Alexandrino com esquina da Rua dos Climaco, segue pela Av. Pedro Alexandrino até o Corredor Público, segue por este até a Baía do Malheiro, segue por esta a montante em sua margem esquerda até uma linha imaginária com deflexão a direita com ângulo de 90º (noventa graus), segue por esta até o encontro da Av. Pedro Alexandrino de Lacerda com a Via Perimetral, segue por esta até a Via Piraputanga em seu ponto inicial.

Artigo 9º - Altera o art. 1º da Lei nº 1.411 de 08 de outubro de 1997, inciso XXX, e, modifica a descrição do perímetro do Bairro Jardim Imperial: Ponto inicial e final: Av. Vereador Osvaldo Batista com Rio Paraguai. **DESCRIÇÃO DO PERÍMETRO:** Av. Vereador Osvaldo Batista, segue por esta até a Rua Sebastião Ribeiro, segue por esta até Av. São Luiz, segue por esta até a Av. Prefeito Humberto da Costa Garcia, segue por esta até o Canal do Renato, segue por este até a Rua Córdoba segue por este até o final daí segue pelo alinhamento da Rua Córdoba até a Rua da Torre, segue por esta até a Rua Atalaia, segue por esta até o final seguindo pelo alinhamento da Rua Atalaia, segue por este até o Rio Paraguai segue por este a montante até a Av. Vereador Osvaldo Batista em seu ponto inicial.

Artigo 10 - Altera o art. 1º da Lei nº 1.411 de 08 de outubro de 1997, inciso XXXI, e, modifica a descrição do perímetro do Bairro Garçes: Ponto inicial e final: Alinhamento da Rua das Vargens com Baía da Palha. **DESCRIÇÃO DO PERÍMETRO:** Alinhamento da Rua das Vargens, segue por este até o início da Rua das Vargens, segue por esta até a Rua da Torre, segue por esta até o Canal do Junco, segue por este até o alinhamento da Rua Francisco Villanova Torres, segue por este até o início da Rua Francisco Villanova Torres, segue por este até Rua Argentina, segue por esta até a Via José Pinto de Arruda, segue por esta até a Rua Francisco Villanova Torres, segue por esta até a Rua Joni de

Oliveira Fontes, segue por esta até a Rua do Fordinho, segue por esta até a Rua da Pescaria, segue por esta até o Rio Paraguai, segue por este a montante em suamargem esquerda até a Baía da Palha, segue por esta até o alinhamento da Rua das Vargens em seu ponto inicial.

Artigo 11 - Altera o art. 1º da Lei nº 1.411 de 08 de outubro de 1997, inciso XXXII, c, modifica a descrição do perímetro do Bairro Rodeio: Ponto inicial e Final: Rua das Angolas com o Canal do Renato.

DESCRIÇÃO DO PERÍMETRO: Rua das Angolas segue por esta até a Rua Por do Sol, segue por esta até a Rua do Fico, segue por esta até a Rua do Grito, segue por esta até a Rua Tereza Balduino, segue por esta até o alinhamento da Rua Tamandaré, segue por uma linha reta até o Canal do Junco, segue por este até a Rua da Torre, segue por esta até o prolongamento da Rua Córdoba, segue por esta até o final da Rua Córdoba, segue por esta até o seu encontro com Canal do Renato, segue por este até a Av. Prefeito Humberto da Costa Garcia, segue por esta até Av. São Luiz, segue por esta até o Canal do Renato, segue por este até o ponto inicial.

Artigo 12 - Esta Lei entrará em vigor na data de sua publicação.

Artigo 13 - Revogam-se as disposições em contrário.

Prefeitura Municipal de Cáceres/MT, 12 de Maio de 2014.

FRANCIS MARIS CRUZ

Prefeito Municipal

Publicado por:
Fabio Sales do Couto Silva
Código Identificador:DC99E553

Matéria publicada no Jornal Oficial Eletrônico dos
Municípios do Estado de Mato Grosso no dia 02/06/2014.
Edição 1984

A verificação de autenticidade da matéria pode ser feita
informando o código identificador no site:
<http://www.diariomunicipal.com.br/amm-mt/>

Parecer complementar

Descrição do Perímetro

Bairro Espirito Santo

Diante do disposto no memorial descritivo e mapa, os limites de Bairro Espirito Santo seguem a seguinte ordem: A partir do **vértice 01** localizado na Av. 7 de Setembro, segue a Via dos Babaçus **vértice 02** até o **vértice 03**, confrontando com canal dos Fontes, tendo como divisa o denominado bairro Joaquim Murtinho, segue até o **vértices 04 e 05**, confrontando com a Via das Bocaiuvas, tendo como divisa o denominado bairro Joaquim Murtinho, segue a **Via das Bocaiuvas até a MT - 343**, tendo como divisa o denominado bairro DNER, segue a partir **MT - 343** até os **vértices 06 e 07**, confrontando com a Av. 7 de Setembro, tendo como divisa o denominado bairro DNER, segue a Av. 7 de Setembro até os **vértices 08, 09, 10, 11** e retornando ao **vértice inicial 01**, tendo como divisa o denominado bairro Lava-pés.

Sendo assim, são os limites a serem seguidos, fecho o parecer.



Ofício nº064/2015.

Cáceres, 10 de Agosto de 2015.

A, V. Ex.^a Francis Maris Cruz
Prefeito Municipal de Cáceres - MT

Assunto: Bairro Jardim União

PREFEITURA MUNICIPAL DE CÁCERES	
Secretaria de Administração	
Protocolado sob o nº	29555
Cáceres	10 de 08 de 2015
Paulo C. C. Pessoa	
Sec. de Administração	

Nós da Associação de Moradores Jardim União, cumprimos o cordialmente o Chefe do executivo municipal.

No momento oportuno, gostaríamos de comunicar que, como é de conhecimento de todos os seguimentos da sociedade, o Jardim União esta presente no contexto de bairro em Cáceres a mais de 18 dezoito anos, e devidamente cadastrado na UCAM. União Cacerense de Associação de Moradores.

Recentemente, Cáceres passou por uma adequação pelo projeto de lei nº 2.431 no mês de Maio de 2014, atendendo pedido do poder executivo para garantir o direito do cidadão ter uma identidade postal, neste sentido, a associação de moradores Jardim União, fez parte desse processo através da UCAM, na pessoa do ex. vice – presidente Sr: Valdir Lima de Andrade, que foi o elo de ligação com as comunidades nesse projeto, no dia 30 de Outubro de 2013, esteve no Bairro Jardim União o Sr: Jose Olivã Santana , o Sr: Laercio m. de Amorim, representando o município e o Sr: Valdir L.de Andrade a UCAM, em assembleia, para nomear as ruas com nomes indefinidos e delimitar o bairro Jardim União, com a comunidade que se fez presente, Porém, toda comunidade ficou surpresa ao saber que o Jardim União foi incluído ao Bairro do Junco, acredito que houve um lapso no momento da formatação final da ata , neste sentido pedimos que seja revisto a junção dos bairros, solicitamos que as divisas antes propostas em reunião com a comunidade seja respeitadas, sendo da Av. José Pinto de Arruda até a rua das Papoulas e da BR-070 até após a Rodoviária, assim fazendo valer a democracia de fato, é o que temos para o momento.

Atenciosamente,

Marcelo Renato de Souza

Presidente da associação de moradores Jardim União

Recebido em
10/08/15

Benedicto.

Comissão para adequação do projeto de nº Lei 2.431/014.

CÂMARA MUNICIPAL DE CÁCERES

Em 22 / 06 / 2016

Horas 10:56 Sob nº 430

A vossa excelência vereador Ass. _____

Salmo Cesar da Silva

Câmara Municipal de Cáceres

Cáceres, 17 de junho de 2016

Protocolo Externo

REFEITURA MUNICIPAL DE CÁCERES
Secretaria de Administração
Protocolo sob o nº. <u>24989</u>
Cáceres <u>21</u> de <u>06</u> de 20 <u>16</u>
<u>Isidoro Mentuio</u>
DIV. DE PROTOCOLO

A Comissão de adequação do projeto de Lei nº 2.431/2.014, que trata das nomenclaturas de ruas e numeração das residências bem como das limitações das divisas de bairros de Cáceres - MT, para criação de novos códigos postais pelos Correios, foi composta em reunião no executivo municipal, representada pela (UCAM) União Cacerense de Associação de Moradores, representantes das comunidades dos bairros; Jardim União, Panorama, Espírito Santo, Legislativo Municipal e Prefeitura Municipal de Cáceres - MT, neste sentido, ficou deliberado que fosse levantado dados (mapas e memoriais descritivos com as devidas coordenadas) e apresentar parecer junto ao legislativo municipal de Cáceres – MT, do bairro Jardim União, bairro Panorama e bairro Espírito Santo ao vereador Salmo Cesar da Silva, para que seja criado projeto de Lei no intuito de contemplar o registro dos referidos bairros já citados, que ficaram fora do projeto principal na oportunidade de sua aprovação, "projeto de Lei 2.431/014.".(Segue em anexo mapas e memoriais descritivos dos bairros)

Obedecendo os prazos, a comissão encaminha a vossa excelência vereador Salmo Cesar da Silva todas as informações necessárias para que proceda correção do lapso do projeto 2.431/014, assim fazendo valer a democracia como foi proposto no decorrer do projeto pelos representantes da prefeitura Municipal de Cáceres, quando da execução do projeto fazendo visitas nos bairros em questão, reunindo – se com os moradores nas residências de cada representante comunitário.

Comissão:

Presidente: Enezio Marianó da Costa

CPF. 458.603.271-53

Membros:

João José de Almeida

Jose Elias da Silva Gama

Denner Antônio da Silva

Valdir Lima de Andrade

Wilson Massarano
Prefeitura Municipal de Cáceres
Sec. Municipal de Governo
Cáceres-MT



Estado de Mato Grosso
Câmara Municipal de Cáceres

PROTOCOLO Em 4/7/16 Hrs 11:53 Sob nº 610 Ass: [Assinatura]		Projeto De Lei	Nº 183 / 2016	APROVADO
		Projeto De Decreto Legislativo		Presidente da Câmara
		Projeto De Resolução		
		Requerimento		REJEITADO
	X	Indicação		Presidente da Câmara
		Moção		
		Emenda		
ENCAMINHEI CÓPIA - OFÍCIO _____ / _____				

Autor: Ver. **Salmo César da Silva**

Partido: **PMDB**

O Vereador que abaixo subscreve. **Propõe** à nobre Mesa, consultado o augusto e soberano Plenário, na forma regimental, seja encaminhado expediente ao Exmo. Senhor Prefeito **Francis Maris Cruz**, com a seguinte **Proposição Plenária**:

Indicando ao Chefe do Executivo Municipal, pelos setores competentes, que acolha e regularize por meio de Lei Complementar, as adequações necessárias à *Lei nº 2.431 de 12 de Maio de 2014*, que "Dispõe sobre a denominação das Ruas, Avenidas e outros logradouros, definição de marco de referência para numeração de imóveis, e, desmembramento de bairros, visando atender projeto de codificação postal no município de Cáceres - MT" com vistas a proceder o registro dos bairros **Jardim União, Panorama e Espírito Santo**, que não foram atendidos no projeto principal no momento de sua aprovação.

JUSTIFICATIVA

Senhor Presidente e nobres pares que compõe este parlamento, a indicação que ora apresentamos, emana do anseio dos moradores dos bairros Jardim União, Panorama e Espírito Santo, que não foram contemplados no Projeto de Lei, que dispôs sobre a denominação das ruas e codificação, conforme necessário para atender a criação de novos códigos postais pelos correios.

Diante da necessidade de regularizar tal situação, criou-se uma comissão com moradores e demais envolvidos, afim de fazer os levantamentos necessários com mapas, memorial descritivo e descrição dos perímetros, para sanar e promover as adequações necessárias.

Diante do exposto, pedimos que o Chefe do Executivo Municipal, acolha o projeto que segue em anexo, e tão logo coloque em execução, regularizando assim este caso.

Sala das Sessões, 01 de Julho de 2016.

[Assinatura]
Sebastião Pinheiro Duarte
Vereador

[Assinatura]
Ver. Prof. Salmo - PMDB

[Assinatura]
Manoel Trindade de Oliveira
Vereador PPS



ESTADO DE MATO GROSSO
CÂMARA MUNICIPAL DE CÁCERES

Ofício nº 259/2016 – SG

Cáceres – MT, 06 de julho de 2016.

A Sua Excelência o Senhor
FRANCIS MARIS CRUZ
Prefeito Municipal
Prefeitura Municipal de Cáceres
Av. Getúlio Vargas, 1895, Vila Mariana.
CEP: 78.200-000 | Cáceres – MT


Prefeitura Municipal de
Cáceres - Gabinete
Protocolo 26990
Data 08/07/2016
Benedicto
Assinatura


Senhor Prefeito,


O Presidente desta Casa Legislativa, que este subscreve, vem, mui
respeitosamente, à presença de Vossa Excelência, encaminhar a cópia autenticada da
INDICAÇÃO Nº 183/2016, de autoria do vereador Prof. Salmo César - PMDB,
aprovada por unanimidade em Sessão Ordinária realizada no dia 04/07/2016.

Prevalece-se da oportunidade para renovar protestos de elevada
estima e distinta consideração.


Atenciosamente,


Márcio Paes da Silva de Lacerda
Presidente



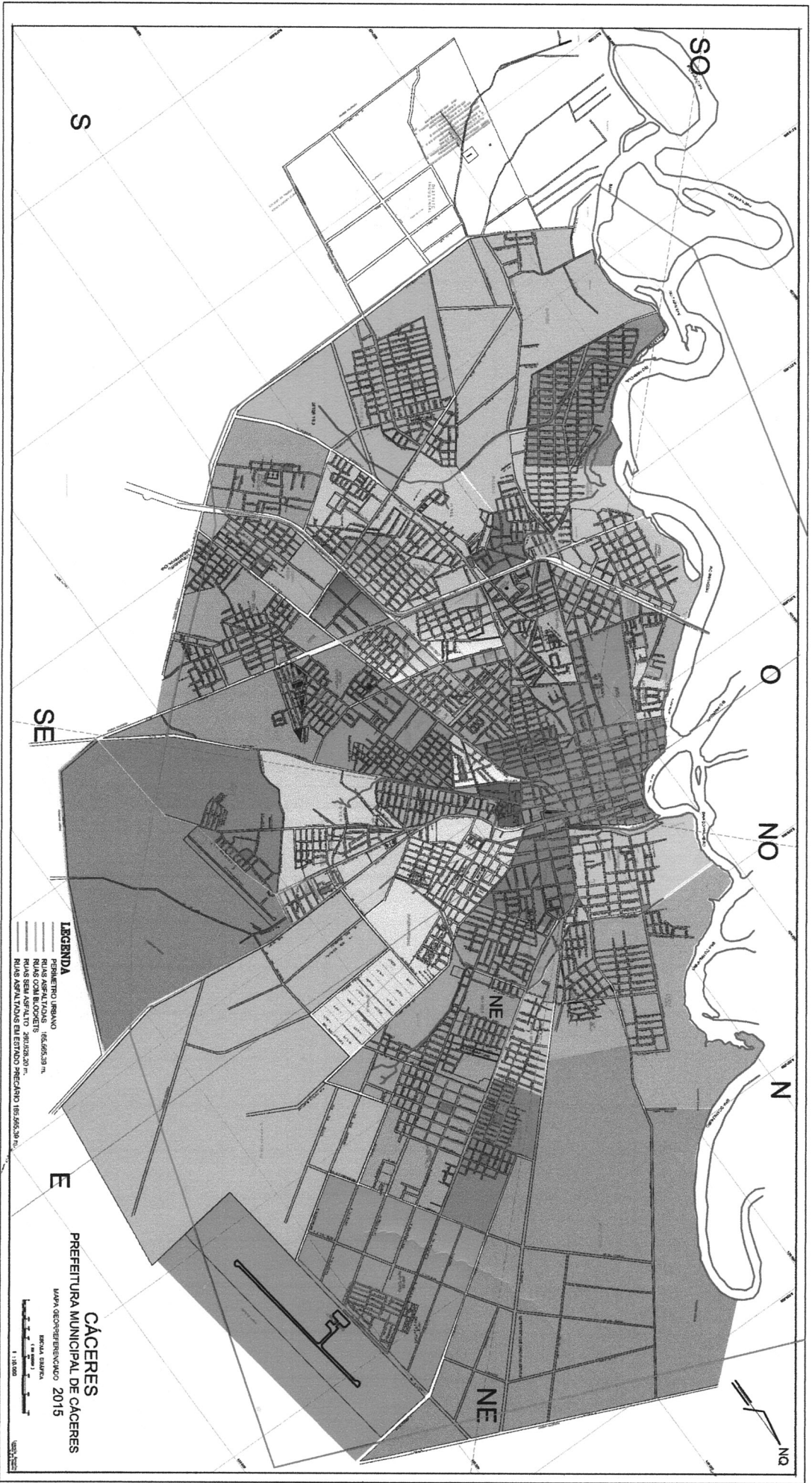

JOEL XAVIER DO NASCIMENTO
Matrícula nº 536

Mapa de Localização - Jardim União, Cáceres - Mato Grosso



Recabdo 09/04/2017
28/08/2017
Wilson Massahiro Kishi
Sec. Municipal de Governo
Cáceres-MT

As divisas do bairro Jardim União, segue a seguinte ordem de descrição, BR-070 seguindo sentido rua das Papoulas; Br-070 seguindo sentido Av. José Pinto de Arruda até a rua José Palmiro da Silva, seguindo a rua do Angico, e uma linha imaginária a esquerda da rua Angico na altura da lateral da divisa da área do terminal rodoviário até a rua das Papoulas, sendo essa descrições nas seguintes coordenadas, entre as coordenadas geográficas 16° 5'58.46" a 16° 6'15.45" Latitude Sul e 57°40'40.80" a 57°41'2.64" Longitude Oeste. Área total corresponde a 377.033,85 m².


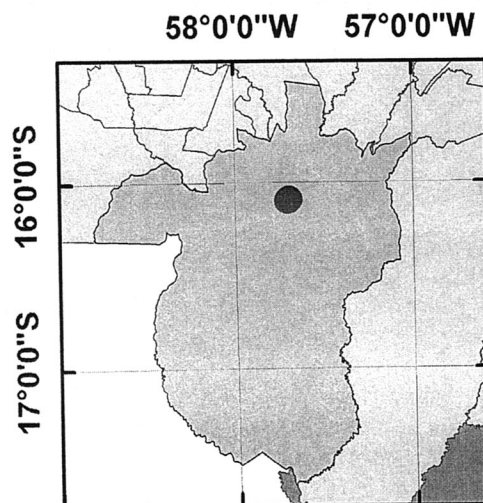
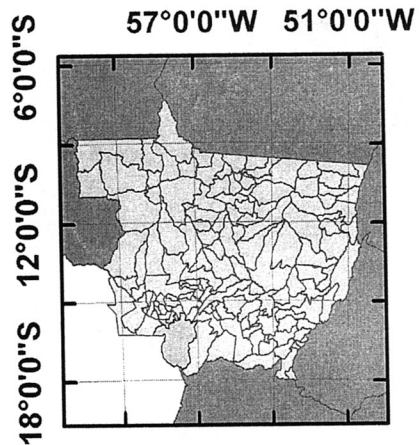
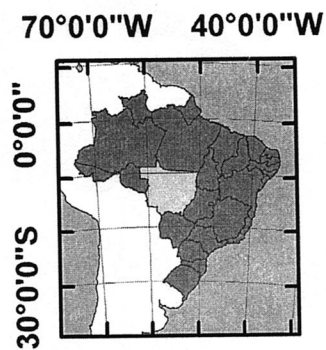


LEGENDA

- PERÍMETRO URBANO 146.665,39 m.
- PERÍMETRO RURAL 289.120,20 m.
- RUA COM BLOQUEIO
- RUA ASFALTADA EM ESTADO PRECÁRIO 189.506,38 m.

CÁCERES
PREFEITURA MUNICIPAL DE CÁCERES
MAPA GEOGRÁFICO 2015
BRASIL, GOIÁS





Legenda



Perímetro do bairro
Jardim União

Imagem Satélite QuickBird (2001)
Sistema de Coordenada SIRGAS 2000
Universal Transversa de Mercator
Zona 21 S

MEMORIAL DESCRITIVO

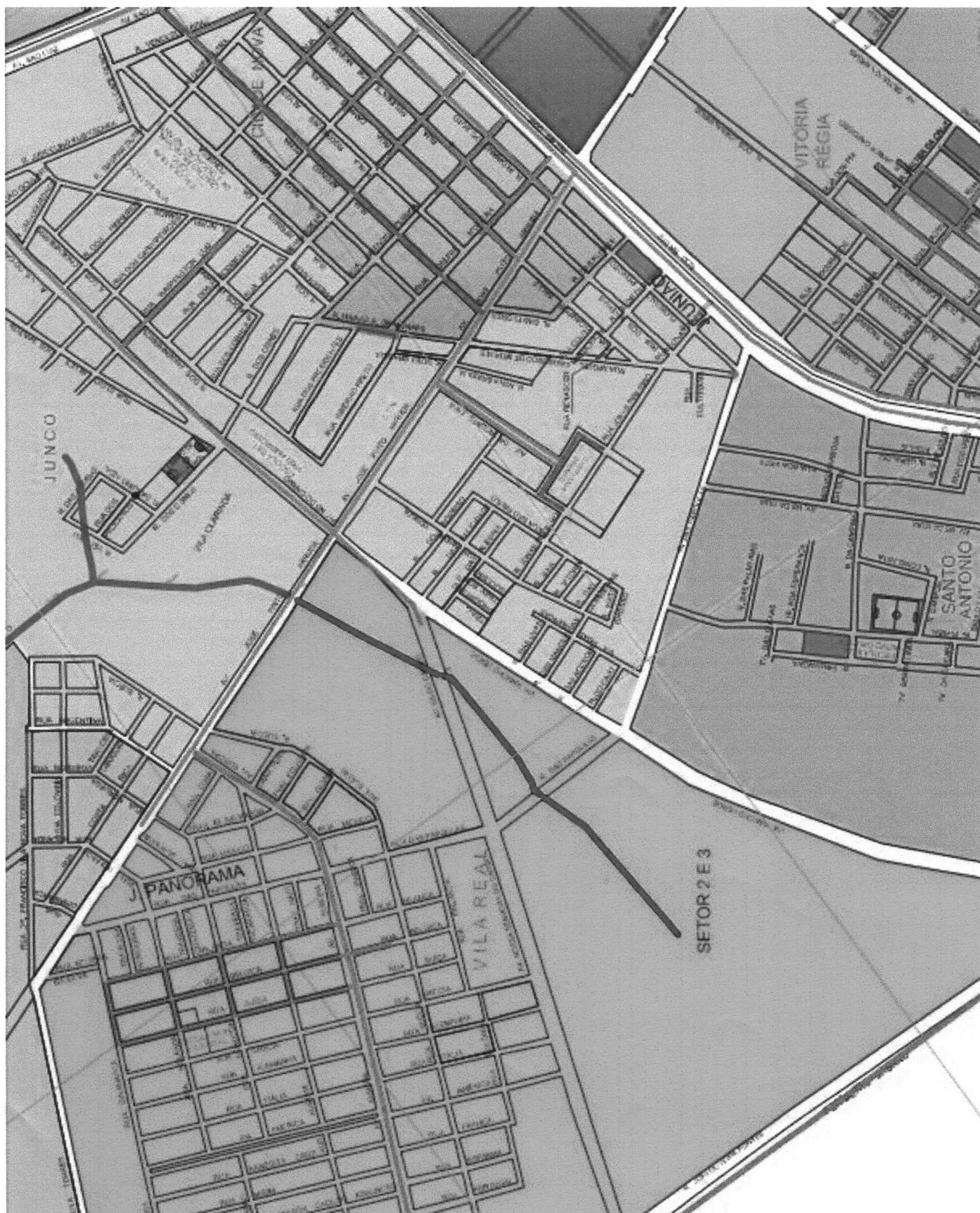
Bairro: JARDIM UNIÃO
Município: Cáceres
UF: MT
Área do bairro (km²) 381,028 km²
Perímetro 2.606,01 km

DESCRIÇÃO DO PERÍMETRO

Inicia-se a descrição deste perímetro na **BR-070, vértice 01**, de coordenadas **N 821945,41 m. e E 427653,70 m.**, deste, segue sentido **rua das Papoulas**, com azimute de **223°23'11"** e distância de **638,818 m**, confrontando neste trecho com **QUEM POR DIREITO**, até o **vértice 02**, de coordenada **N 8219076,41 m. e E 427140,94 m.**; deste segue até encontrar o **vértice 03** de coordenadas **N 8219560,60 m, e E 426950,44 m**, confrontando com **QUEM POR DIREITO** com azimute de **339°31'24"** e distância de **520,316 m.**; deste segue para o **vértice 04**, pela **rua Angico**, com Azimute de **72°48'5"** e distância **139,59 m.**, de coordenadas **N 8219601,87 m. e E 427013,94 m.**; deste, segue a **Av. Drº. Vicente Lima** com azimute de **339°3'56"** e distância de **573,20.**, até o **vértice 05**, de coordenadas **N 8219784,43 m. e E 427013,94 m.**; deste segue **Av. José Pinto de Arruda**, com azimute de **69°24'25"** e distância de **573,20 m.**, até o **vértice 06**, de coordenadas **N 8219986,05 m. e E 427550,52 m.**; deste **retorna ao vértice inicial** das descrição deste perímetro com azimute **168°57'18"** e distância de **538,61 m.**

Todas as coordenadas aqui descritas estão geo-referenciadas ao Sistema Geodésico Brasileiro, e encontram-se representadas no sistema de coordenada de Datum **SIRGAS 2000** Projeção **UTM 21S**. Todos os azimutes e distancias, áreas e perímetros foram calculados no plano de projeção UTM através do software ArcGis 10.2.

Ponto	Azimute	Distância	Coordenadas UTM
Vértice 01	233°23',11"	638,818 m	N 8219457,41 m E 427653,70 m
Vértice 02	338°31'24"	520,316	N 8219076,41 m E 427140,94 m
Vértice 03	72°48'5"	139,59 m	N 8219560,60 m E 426950,44 m
Vértice 04	339°3'46"	195,47 m	N 8219601,87 m E 427083,79 m
Vértice 05	69°24'25"	573,20 m	N 8219784,43 m E 427013,94 m
Vértice 06	168°57'18"	538,61 m	8219986,05 m E 427550,52



Parecer complementar

Bairro Jardim União

Diante do disposto no memorial descritivo e mapa, os limites adjacentes do bairro **Jardim União**, segue como divisas descrita no perímetro, sendo da BR – 070 **vértice 01**, seguindo sentido a rua das Papoulas até ao **vértice 02**, tendo como divisa o denominado bairro Santo Antônio, segue **QUEM POR DIREITO** a divisa da área do terminal Rodoviário até o **vértice 03** confrontando com a **Rua Angico**, seguindo até o **vértice 04**, AV. DR Vicente Lima e seguindo até a AV. José Pinto de Arruda, **vértice 05**, assim limitando se com o denominado bairro do Junco, segue a **Av. Jose Pinto de Arruda até a altura da rua Nova Brasília**, tendo como divisa ainda o denominado bairro do Junco, a partir da **Rua Nova Brasília** segue a AV. José Pinto de Arruda até o **vértice 06**, confrontando com a **BR – 070**, tendo como divisa o Bairro Jardim Cidade Nova, a partir do **vértice 06**, BR -070 segue até o **vértice inicial 01 BR 070**, registrando se os limites com o denominado bairro Vitória Régia.

Sendo assim, são os limites a serem seguidos, fecho o parecer.

Mapa de Localização do Jardim Panorama em Cáceres - MT



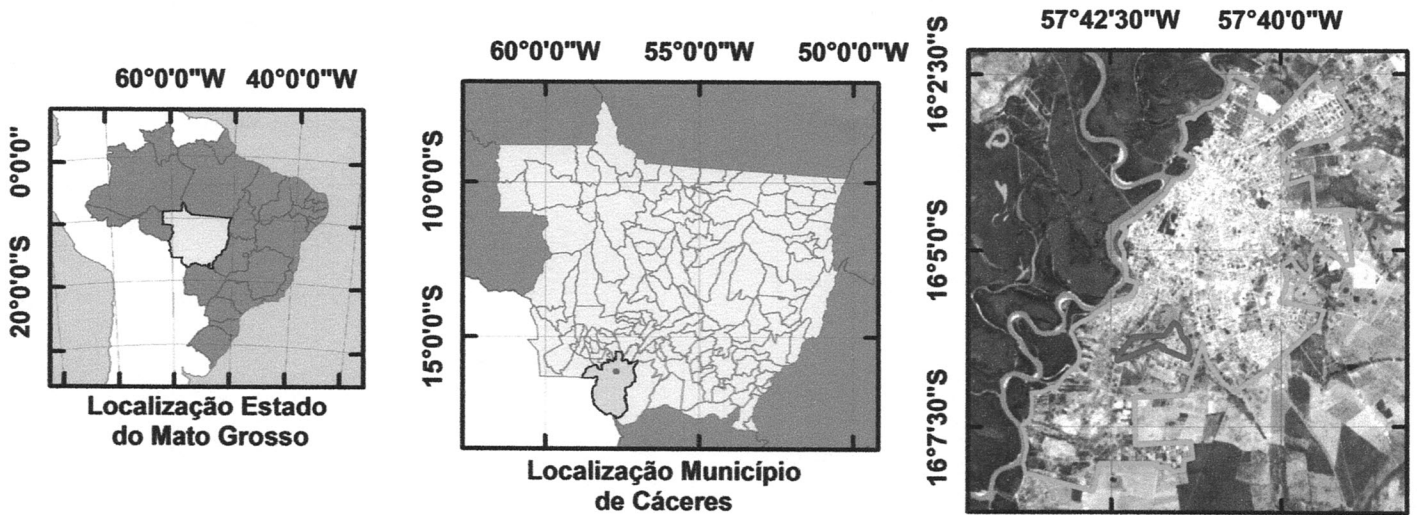
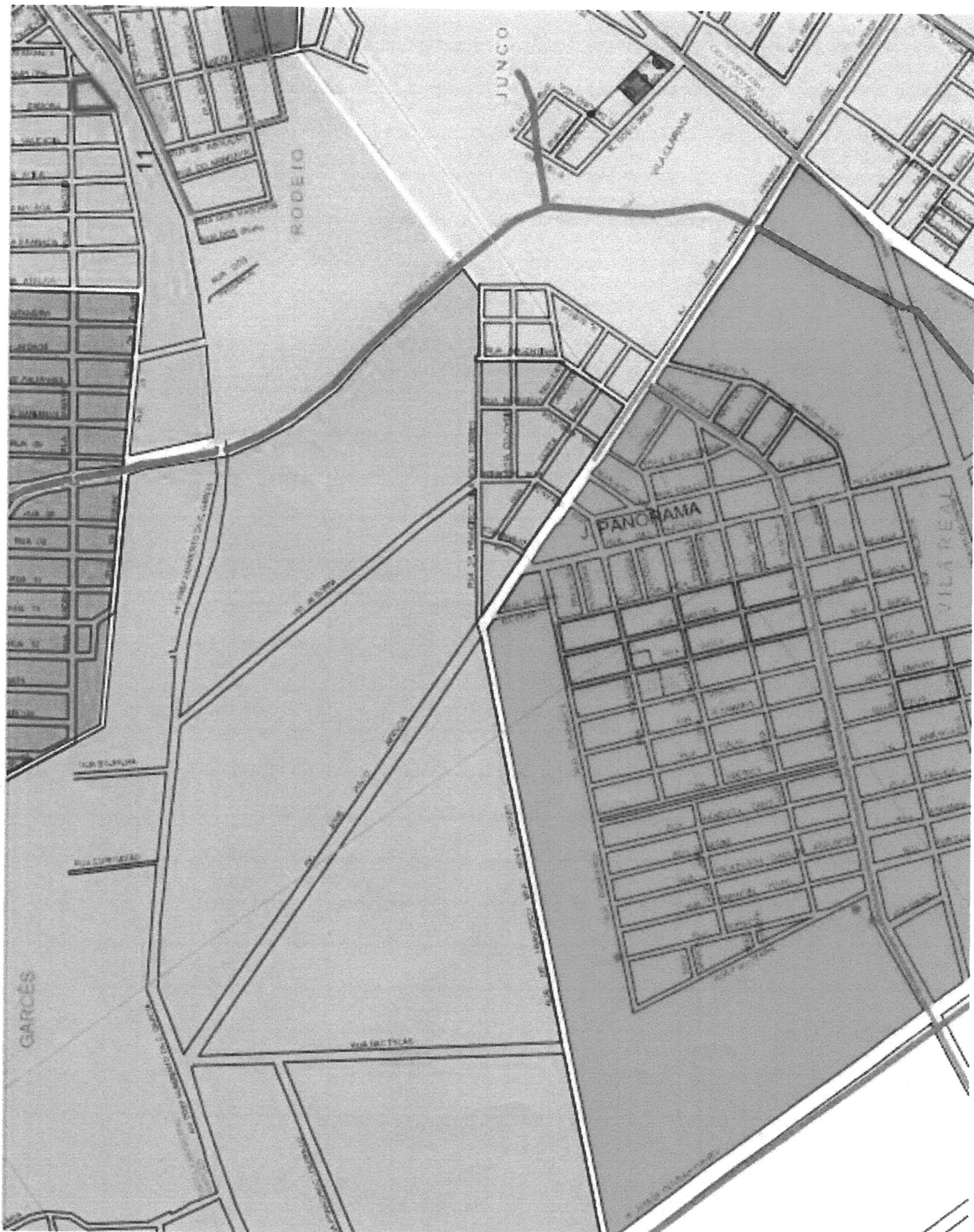


Imagem CNES / Astrium (2016)
escala de 1:5.000
Todos os direitos reservados




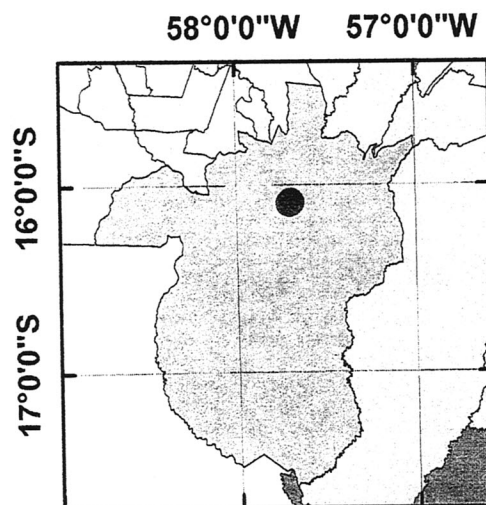
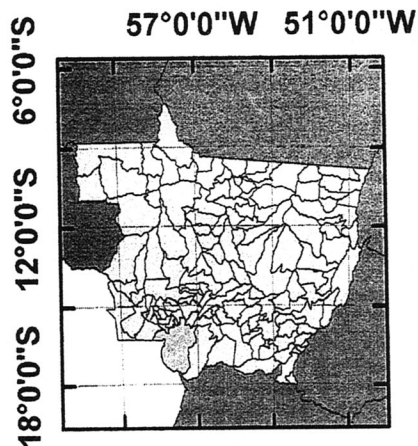
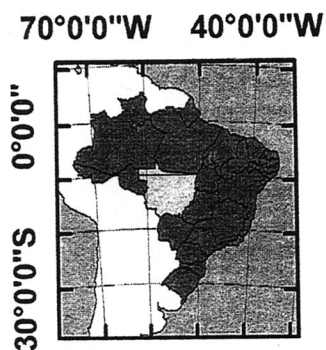
Parecer complementar

Descrição do Perímetro

Bairro Jardim Panorama

Como apresentado no mapa de localização, o Bairro Jardim Panorama localiza se nos perímetros que segue: Sendo a partir do **vértice 1** iniciando se na Av. Pref. Humberto da Costa Garcia sentido ao **vértice 2** até a altura da Via Alecrim, tendo como divisa o denominado bairro Garcês, seguindo a **Via Alecrim** até o **vértice 3**, confrontando com a Rua Dr Francisco Vila Nova Torres, seguindo a mesma até o **vértice 4**, confrontando com a Rua Suécia, tendo como divisa o denominado bairro do Garcês, segue a Rua Suécia até o **vértice 5**, confrontando com a Rua Irlanda, tendo como divisa o denominado bairro do Junco, segue a Rua Irlanda até o **vértice 6**, confrontando com a Rua Dinamarca, até o **vértice 7** e segue a Rua Belmira da Silva até o **vértice 8**, confrontando com a Av. Jose Pinto de Arruda, tendo como divisa o denominado bairro Vila Real, seguindo a mesma a partir do **vértice 8** até o **vértice inicial 1**, confrontando com a Av Pref. Humberto da Costa Garcia, tendo como divisa o denominado bairro Garcês.

Sendo assim, são os limites a serem seguidos, fecho o parecer.



Legenda



Perímetro do bairro
Espírito Santo

Imagem Satélite QuickBird (2001)
Sistema de Coordenada SIRGAS 2000
Universal Transversa de Mercator
Zona 21 S

MEMORIAL DESCRITIVO

Bairro: ESPÍRITO SANTO
Município: CÁCERES
UF: MT
Área do bairro (Km²): 380,389 km²
Perímetro 2.615,56 km

DESCRIÇÃO DO PERÍMETRO

Inicia-se a descrição deste perímetro na **Av. 07 de Setembro, vértice 01**, de coordenadas **N 8222982,59 m.** e **E 427946,38 m.**, deste, segue sentido **canal do Fontes**, com azimute de **59°2'53"** e distância de **137,61 m.**, até o **vértice 02**, de coordenadas **N 8223053,37 m.** e **E 428064,40 m.**; neste trecho, ainda em direção ao canal dos Fontes, segue até encontrar o **Vértice 03** de coordenadas **N 8223362,71 m.** e **E 428870,28 m.**, com azimute de **69°0'1"** e distância de **863,21 m.**; deste, segue para o **vértice 04**, com azimute de **165°40'11"** e distância de **263,11 m.**, de coordenadas **N 8223107,78 m.** e **E 428935,40 m.**; deste, segue com, azimute de **148°10'57"** e distância de **133,43 m.**, até o **vértice 05**, de coordenadas **N 8222994,41 m.** e **E 429005,74 m.**; deste, segue **rua Bocaiuva**, com azimute de **237°3'30"** e distância de **494,35 m.**, até o **vértice 06**, de coordenadas **N 8222725,59 m.** e **E 428590,88 m.**; deste, segue **Av. 07 de Setembro**, com azimute de **268°55'9"** e distância de **112,20 m.**, até o **vértice 07**, de coordenadas **N 8222723,47 m.** e **E 428478,69 m.**; deste, segue até o **vértice 08** com azimute de **282°59'41"** e distância de **84,72 m.**, de coordenadas **N 8222742,52 m.** e **E 428396,14 m.**; deste, segue até o **vértice 09** de coordenadas **N 8222759,46 m.** e **E 428273,38 m.** com azimute de **277°51'12"** e distância de **123,93 m.**; deste, segue até o **vértice 10** de coordenadas **N 8222789,09 m.** e **E 428178,13 m.**, com azimute de **287°16'53"** e distância de **99,75 m.**; deste, segue até o **vértice 11** com azimute de **304°9'35"** e distância de **143,24 m.**, de coordenadas **N 8222869,52 m.** e **E 428059,59 m.**; deste, **retorna ao vértice inicial** da descrição deste perímetro com azimute **314°57'49"** e distância de **160,00 m.**

Todas as coordenadas aqui descritas estão geo-referenciadas ao Sistema Geodésico Brasileiro, e encontram-se representadas no sistema de coordenada de Datum **SIRGAS 2000** projeção **UTM 21S**. Todos os azimutes e distâncias, áreas e perímetros foram calculados no plano de projeção UTM através do *software* ArcGis 10.2.

Ponto	Azimute	Distância	Coordenadas UTM
Vértice 01	59°2'53"	137,61 m	N 8222982,59 m E 427946,38 m
Vértice 02	69°0'1"	863,21 m	N 8223053,37 m E 428064,40 m
Vértice 03	165°40'11"	263,11 m	N 8223362,71 m E 428870,28 m
Vértice 04	148°10'57"	133,43 m	N 8223107,78 m E 428935,40 m
Vértice 05	237°3'30"	494,35 m	N 8222994,41 m E 429005,74 m
Vértice 06	268°55'9"	112,20 m	N 8222725,59 m E 428590,88 m

Vértice 07	282°59'41"	84,72 m	N 8222723,47 m E 428478,69 m
Vértice 08	277°51'12"	123,93 m	N 8222742,52 m E 428396,14 m
Vértice 09	287°16'53"	99,75 m	N 8222759,46 m E 428273,38 m
Vértice 10	304°9'35"	143,24 m	N 8222789,09 m E 428178,13 m
Vértice 11	314°57'49"	160,00 m	N 8222869,52 m E 428059,59 m

Cáceres - MT, 01 de Julho 2016

